

Uživatelské postupy při zapisování údajů v ISÚI pro obecní úřady

Vybudování Registru územní identifikace, adres a nemovitostí a modernizace
Informačního systému katastru nemovitostí ČÚZK
Registrační číslo projektu: CZ.1.06/1.1.00/03.05893

Aktualizováno k datu 2. 1. 2012

Uživatelské postupy v ISÚI – obecní úřady

Obsah

1.	Co je ISÚI, agendy a role v ISÚI.....	3
2.	Návrh změn (NZ).....	4
2.1	Založení nového návrhu změny.....	4
2.2	Podklad návrhu změny.....	7
2.2.1	Návrh změny s podkladem.....	7
2.2.2	Návrh změny bez podkladu.....	9
2.3	Položky návrhu změny.....	12
2.3.1	Založení prvku ULICE.....	12
2.3.1.1	Kontroly NZ.....	13
2.3.1.2	Schválení NZ.....	14
2.3.2	Změna prvku ULICE.....	18
2.3.3	Zrušení prvku ULICE.....	21
2.3.4	Založení prvku STAVEBNÍ OBJEKT.....	25
2.3.4.1	Vkládání definičního bodu stavebního objektu v grafickém editoru.....	26
2.3.5	Změna prvku STAVEBNÍ OBJEKT.....	31
2.3.6	Zrušení prvku STAVEBNÍ OBJEKT.....	34
2.3.7	Založení prvku ADRESNÍ MÍSTO.....	36
2.3.7.1	Vkládání definičního bodu adresního místa v grafickém editoru.....	38
2.3.8	Změna prvku ADRESNÍ MÍSTO.....	42
2.3.9	Zrušení prvku ADRESNÍ MÍSTO.....	46
3.	Uživatelská podpora.....	48

Uživatelské postupy v ISÚI – obecní úřady

1. Co je ISÚI, agendy a role v ISÚI

Informační systém územní identifikace (ISÚI) je editačním agendovým informačním systémem (AIS) a jedním z hlavních zdrojů dat pro **Registr územní identifikace, adres a nemovitostí (RÚIAN)**.

ISÚI

- Slouží k evidenci a správě databáze územních prvků v České republice.
- Umožňuje oprávněným uživatelům vést a měnit záznamy o prvcích, včetně sledování jejich historie.
- Provozuje a spravuje Český úřad zeměměřický a katastrální (ČÚZK). Tuto povinnost mu ukládá zákon č. 111/2009 Sb., o základních registrech.

Údaje v ISÚI udržují tyto úřady (agendy):

- **obecní úřady**,
- stavební úřady,
- Český statistický úřad (ČSÚ),
- Český úřad zeměměřický a katastrální (ČÚZK).

Uživatele ISÚI mají přiřazené role, které definují rozsah jejich práv:

- **Zapisovatel** – uživatel, který zadává změny.
- **Schvalovatel** – uživatel, který musí navržené změny schválit, dříve než jsou přijaty za platné.
- **Distributor** – uživatel, který mění přiřazení návrhů změn a reklamací ostatním uživatelům.

Uživatelské postupy v ISÚI – obecní úřady

2. Návrh změn (NZ)

Všechny operace v ISÚI se dějí prostřednictvím tzv. **Návrhu změny (NZ)**, který je základním nástrojem celé aplikace.

Návrh změny


- je zpracováván vždy jednou agendou.
- není sdílen či předáván mezi různými agendami.
- může vytvořit pouze uživatel s rolí [Zapisovatele](#).

2.1 Založení nového návrhu změny

Po přihlášení do aplikace ISÚI (přes aplikaci ePusa pomocí přihlašovacích údajů) jako [Zapisovatel](#) se Vám zobrazí tzv. **Nástěnka** (úvodní strana aplikace). Jedná se o základní obrazovku aplikace, která obsahuje souhrnné informace o dokumentech v systému ISÚI. Nástěnka je rozčleněna na tři bloky (návrhy změn, reklamace, ostatní).

V aplikaci nepoužívejte šipky internetového prohlížeče. V ISÚI záměrně funguje pouze tlačítko „Zavřít“ k přesunu o stránku zpět.

V horní části jsou zobrazeny důležité údaje o uživateli, agendě, OVM a přiřazené role.

Logo ISUI -  Odkazuje na úvodní stránku ISÚI (Nástěnku).

Logo ČÚZK -  Odkazuje na stránky státní správy zeměměřictví a katastru.

Navigace - **Nyní jste zde:** Informace o cestě k aktuální obrazovce.

Pro Váš první krok v aplikaci je nutné se seznámit s NZ. V levém bloku Nástěnky klepněte na tlačítko *Moje NZ*.

Projekt „Vybudování Registru územní identifikace, adres a nemovitostí a modernizace Informačního systému katastru nemovitostí ČÚZK“, je spolufinancován z prostředků Evropské unie, Evropského fondu pro regionální rozvoj. Registrační číslo projektu: CZ.1.06/1.1.00/03.05893

Uživatelské postupy v ISÚI – obecní úřady

Dostanete se na stránku *Seznam návrhů změn (NZ)*, obrazovka UWF100, kde jsou zobrazeny všechny NZ, které má přiřazené právě přihlášený uživatel.

Seznam je možné navíc třídit podle ID, řešitele, stavu NZ nebo názvu NZ. Je také možné přejít na detail konkrétního NZ nebo provádět akce s NZ. Dále je zde možné založit nový NZ.

Pro založení nového NZ, klepněte na tlačítko *Založit NZ*.

ID NZ	Řešitel	Stav	Název	Původ	Akce
969	editor_obec_havl	Rozpracovaný NZ	odstranění	Zadán editorem	Akce ▾
895	editor_obec_havl	Rozpracovaný NZ	Řešení reklamace na prvek typu Adresní místo	Reklamace	Akce ▾
883	editor_obec_havl	Rozpracovaný NZ	Řešení reklamace na prvek typu Stavební objekt	Reklamace	Akce ▾
878	editor_obec_havl	Rozpracovaný NZ	Ulice	Zadán editorem	Akce ▾
694	editor_obec_havl	Rozpracovaný NZ	Zrušení ulice	Zadán editorem	Akce ▾

Uživatelské postupy v ISÚI – obecní úřady

Dostanete se do formuláře pro založení nového NZ (obrazovka UNZ130), který má konstitutivní charakter zápisu do RÚIAN. Konstitutivní změny platí okamžikem zápisu do RÚIAN.

Vyplňte název NZ, popřípadě popis. Povinná pole jsou označena červenou hvězdičkou. Vyberte území, pro které budete NZ tvořit. Dostanete nabídku ze seznamu obcí, popřípadě městských částí/obvodů, které tvoří Vaši územní působnost. Pro uložení potvrďte tlačítkem *Uložit*.

Uživatel: editor_obec_havlbrod Agenda: Obec nebo statutární město OVM: HAVLBROD [Odhlásit se](#)
Role: EDI Územní působnost: OB Havlíčkův Brod UNZ130

Nyní jste zde: [Nástěnka](#) » [Seznam NZ](#) » [Založení NZ](#) [Přehled prvků](#) [Nápověda](#)

Založení NZ

Název * Založení ulice Jemničkova

Popis:

Délka hodnoty nesmí přesáhnout 1000 znaků.

Výběr území dokumentu

Obec:

Verze aplikace: 2.0.8.9 KontextID: 5e815084-c3b0-4fd8-ba81-190838fd375d
Verze databáze: isui-2_0_25_pe2 ZpracovaniID: 38e0d915-3f2b-4191-9103-0f94e3848001

Nový návrh změny se objeví v [Seznamu návrhu změn \(NZ\)](#), obrazovka UWF100, aplikace v horní části obrazovky zobrazí hlášku, že NZ byl úspěšně uložen.

Pro další postup pokračujte kliknutím na *ikonu lupy* pro zobrazení detailu [Návrhu změny \(NZ\)](#), obrazovka UNZ110.

Uživatelské postupy v ISÚI – obecní úřady

Uživatel: editor_obec_havlbrod Agenda: Obec nebo statutární město OVM: HAVLBROD Odhlásit se
Role: EDI Územní působnost: OB Havlíčkův Brod UWF100

Nyní jste zde: Nástěnka » Seznam NZ Přehled prvků Nápověda

Návrh změny s názvem "Založení ulice Jemničkova" byl úspěšně založen. 🗨️

Seznam návrhů změn (NZ)

Zavřít
Založit NZ

Zobrazit
Moje Nepřifázené Všechny

Třídít podle: ID řešitele stavu NZ názvu

ID NZ	Řešitel	Stav	Název	Původ	Akce
1043	editor_obec_havl	Rozpracovaný NZ	Založení ulice Jemničkova	Zadán editorem	Akce ▾
969	editor_obec_havl	Rozpracovaný NZ	odstranění	Zadán editorem	Akce ▾
895	editor_obec_havl	Rozpracovaný NZ	Řešení reklamace na prvek typu Adresní místo	Reklamace	Akce ▾
883	editor_obec_havl	Rozpracovaný NZ	Řešení reklamace na prvek typu Stavební objekt	Reklamace	Akce ▾
878	editor_obec_havl	Rozpracovaný NZ	Ulice	Zadán editorem	Akce ▾
694	editor_obec_havl	Rozpracovaný NZ	Zrušení ulice	Zadán editorem	Akce ▾

Stránka 1 z 1 Celkem záznamů: 6

Verze aplikace: 2.0.8.9 KontextID: 5c915084-c3b0-4fd8-ba51-190838fd375d
Verze databáze: isui-2_0_25_pe2 ZpracováníID: 4ec258ff-5d13-44a7-af53-44bcf4925c62

2.2 Podklad návrhu změny

2.2.1 Návrh změny s podkladem

K návrhu změny, který bude obsahovat změnu referenčních údajů, je potřebné připojit informaci o rozhodnutí orgánu veřejné moci nebo o legislativě, na základě které ke změně došlo – tzv. **Podklad NZ**. V ISÚI je možné připojit anotaci jednoho nebo více podkladových dokumentů.

Klepněte na tlačítko *Detail podkladů NZ* v detailu *Návrhu změny (NZ)*, zobrazí se *Seznam podkladů NZ*, obrazovka UNZ125. V seznamu podkladů NZ klikněte na tlačítko *Přidat podklad*.

Projekt „Vybudování Registru územní identifikace, adres a nemovitostí a modernizace Informačního systému katastru nemovitostí ČÚZK, je spolufinancován z prostředků Evropské unie, Evropského fondu pro regionální rozvoj. Registrační číslo projektu: CZ.1.06/1.1.00/03.05893

Uživatelské postupy v ISÚI – obecní úřady

Uživatel: editor_obec_havlbrod Agenda: Obec nebo statutární město OVM: HAVLBROD [Odhlásit se](#)
 Role: EDI Územní působnost: OB Havlíčkův Brod UNZ110

Nyní jste zde: [Nástěnka](#) » [Seznam NZ](#) » [Návrh změny](#) [Přehled prvků](#) [Návod](#)

Návrh změny (NZ) Zavřít

ID NZ:	1043	Platnost od:		Zkontrolovat	Výsledky kontrol
Název NZ:	Založení ulice Jemničkova	Řešitel:	editor_obec_havlbrod	Odstranit kolize	Doplnit NZ
Typ NZ:	Konstitutivní	Stav NZ:	Rozpracovaný NZ	Detail hlavičky NZ	Detail podkladů NZ
Počet podkladů :	0			Historie NZ	Akce NZ >>

Položky NZ

Založení prvku >>
Změna prvku >>
Zrušení prvku >>
Odstranit označené položky >>

Třídít podle: pořadí založení typu prvku typu operace

Typ prvku	Kód prvku	Typ operace	Popis položky	Kontroly	Akce s položkou
Žádná data					

0 << Stránka 1 z 1 >> 0
Celkem záznamů: 0

Verze aplikace: 2.0.8.9 KontextID: 5a16396c-caf3-4f69-b36e-70d5b3f6780
 Verze databáze: isui-2_0_25_pe2 ZpracovaniID: f9eb2562-8d76-4920-84c8-2ee3f90b4db1

Seznam podkladů NZ Zavřít

Podklady NZ

Přidat podklad >>
Odstranit označené podklady >>

id	Číslo jednací	Datum účinnosti	Popis	Akce
Žádná data				

0 << Stránka 1 z 1 >> 0
Celkem záznamů: 0

Verze aplikace: 2.0.8.9 KontextID: 5a16396c-caf3-4f69-b36e-70d5b3f6780
 Verze databáze: isui-2_0_25_pe2 ZpracovaniID: e48c12df-4791-475e-8adf-fc263602a123

V *Detailu podkladů NZ* (obrazovka UNZ126) vyplňte *Číslo jednací* a *Popis*, což jsou povinné parametry. Pro uložení klepněte na tlačítko *Uložit změny*. Dvakrát klepněte na tlačítko *Zavřít*, dostanete se zpět do detailu [Návrhu změny \(NZ\)](#), obrazovka UNZ110.

Uživatelské postupy v ISÚI – obecní úřady

Detail podkladu NZ

Uložit změny
Zavřít

Upravit

Detail podkladu

Id:		Datum účinnosti:	17
Číslo jednací:	* 859 54/2011	Datum rozhodnutí:	17
Popis:	* Na základě rozhodnutí zastupitelstva.		
Právní předpis:	Délka hodnoty nesmí přesáhnout 4000 znaků.		

V detailu NZ v horní části obrazovky je zřetelně vyznačeno **Počet podkladů: 1**.

Návrh změny (NZ)

Zavřít

ID NZ:	1049	Platnost od:	
Název NZ:	Založení ulice Jemníčkova	Řešitel:	editor_obec_havlbrod
Typ NZ:	Konstitutivní	Stav NZ:	Rozpracovaný NZ
Počet podkladů :	1		

Zkontrolovat
Odstranit kolize
Detail hlavičky NZ
Historie NZ

Výsledky kontrol
Doplnit NZ
Detail podkladů NZ
Akce NZ >>

2.2.2 Návrh změny bez podkladu

Existují případy, kdy podkladový dokument neexistuje. To se týká především případů, kdy se mění údaje z důvodu opravy chybného zadání. V takovém případě lze vypnout kontrolu povinnosti zadání podkladu v hlavičce NZ.

Projekt „Vybudování Registru územní identifikace, adres a nemovitostí a modernizace Informačního systému katastru nemovitostí ČÚZK„ je spolufinancován z prostředků Evropské unie, Evropského fondu pro regionální rozvoj. Registrační číslo projektu: CZ.1.06/1.1.00/03.05893

Uživatelské postupy v ISÚI – obecní úřady

Uživatel: editor_obec_havlbrod Agenda: Obec nebo statutární město OVM: HAVLBROD Odhlásit se
Role: EDI Územní působnost: OB Havlíčkův Brod UNZ110

Nyní jste zde: [Nástěnka](#) » [Seznam NZ](#) » [Návrh změny](#) [Přehled prvků](#) [Nápověda](#)

Návrh změny (NZ)

ID NZ: 1043 Platnost od: Zkontrolovat Výsledky kontrol
 Název NZ: Založení ulice Jemničkova Řešitel: editor_obec_havlbrod Odstranit kolize Doplnit NZ
 Typ NZ: Konstitutivní Stav NZ: Rozpracovaný NZ **Detail hlavičky NZ** Detail podkladů NZ
 Počet podkladů : 0 Historie NZ Akce NZ >>

Položky NZ

Založení prvku >> Změna prvku >> Zrušení prvku >> Odstranit označené položky >>

Třídít podle: pořadí založení typu prvku typu operace

Typ prvku	Kód prvku	Typ operace	Popis položky	Kontroly	Akce s položkou
Žádná data					

Stránka 1 z 1 Celkem záznamů: 0

Klepněte na tlačítko *Detail hlavičky NZ* v detailu [Návrhu změny \(NZ\)](#), zobrazí se Vám *Hlavička NZ*, obrazovka UNZ111. Nyní klepněte na tlačítko *Upravit* a vyberte *Vlastní zjištění*. Dále zde můžete upravovat *Název NZ* a jeho *Popis*. Jsou zde také uvedeny základní údaje NZ a další podrobnosti o NZ.

Hlavička NZ

Uložit změny Zavřít
Upravit

Základní údaje

ID NZ: 1043 Řešitel: editor_obec_havlbrod
 Název: * Založení ulice Jemničkova Typ NZ: Konstitutivní
 Popis: Stav NZ: Rozpracovaný NZ
 Typ prvku území dokumentu: Území obce, území vojenského újezdu
 Původ: Zadán editorem Typ prvku území dokumentu: Havlíčkův Brod
 Podklady: NZ s podklady **Vlastní zjištění**

Délka hodnoty nesmí přesáhnout 1000 znaků.

Další podrobnosti

Založil kdo: editor_obec_havlbrod Externí identifikátor NZ:
 Založil kdy: 24.5.2011 12:52 Čas zplatnění v ISUI:
 Naposledy upravil: editor_obec_havlbrod Čas zplatnění v RUIAN:
 Poslední úprava: 24.5.2011 14:12 ID transakce v RUIAN:
 Schválil:
 Datum schválení:

Projekt „Vybudování Registru územní identifikace, adres a nemovitostí a modernizace Informačního systému katastru nemovitostí ČÚZK„ je spolufinancován z prostředků Evropské unie, Evropského fondu pro regionální rozvoj. Registrační číslo projektu: CZ.1.06/1.1.00/03.05893

Uživatelské postupy v ISÚI – obecní úřady

Klepněte na tlačítko *Uložit změny* a vraťte se tlačítkem *Zavřít* do detailu NZ, v horní části obrazovky je zřetelně vyznačeno **NZ bez podkladů**.

Návrh změny (NZ)

ID NZ:	1049	Platnost od:	
Název NZ:	Založení ulice Jemničkova	Řešitel:	editor_obec_havlbrod
Typ NZ:	Konstitutivní	Stav NZ:	Rozpracovaný NZ
NZ bez podkladů			

[Zavřít](#)

[Zkontrolovat](#) [Výsledky kontrol](#)

[Odstranit kolize](#) [Doplnit NZ](#)

[Detail hlavičky NZ](#) [Detail podkladů NZ](#)

[Historie NZ](#) [Akce NZ >>](#)

Uživatelské postupy v ISÚI – obecní úřady

2.3 Položky návrhu změny

Položka NZ nese informaci o založení, změně nebo zrušení jednoho územního prvku v ISÚI. NZ může obsahovat více položek.

2.3.1 Založení prvku ULICE

Obecní úřady mají povinnost zapisovat vznik, změnu nebo zánik územního prvku ulice.

V NZ doplňte [podklad/y](#), popřípadě zadejte [Vlastní zjištění](#) v *Detailu hlavičky NZ* (obrazovka UNZ111).

Následně klepněte na *Založení prvku* a v nabídce zvolte *Ulice*.

Dostanete se do detailu *Položky NZ – Ulice* (obrazovka UNZ114), kde vyplníte název ulice, takový, jaký zatím není v dané obci použitý (název ulice musí být jednoznačný v rámci obce). Povinná pole jsou označena červenou hvězdičkou. Nadřazenou obec nemusíte vyplňovat, je již vyplněna na základě omezení území dokumentu při [zakládání NZ](#).

Poté klikněte na tlačítko *Uložit změny*, v horní části obrazovky se objeví hláška o úspěšném uložení, tlačítkem *Zavřít* se dostanete zpět do [Návrhu změny \(NZ\)](#), obrazovka UNZ110.

Uživatelské postupy v ISÚI – obecní úřady

Uživatel: editor_obec_havlbrod Agenda: Obec nebo statutární město OVM: HAVLBROD Odhlásit se
Role: EDI Územní působnost: OB Havlíčkův Brod UNZ114

Nyní jste zde: Nástěnka » Seznam NZ » Návrh změny » Detail Položky NZ Ulice Přehled prvků [Nápověda](#)

Položka NZ byla úspěšně uložena.

Položka NZ - Ulice Uložit změny **Zavřít**
Odstranit kolize... >> Upravit

Typ operace: Založení prvku

Naposledy změnil NZ Datum poslední změny: 24.5.2011
 číslo: změny:

Prvek území dokumentu: Obec: Havlíčkův Brod (Havlíčkův Brod)

Územní situace: Havlíčkův Brod

Editace **Historické údaje** Nesprávnost

Aktuální nesprávnost:

Kód: 1005481

Název: * Jemničkova

Nadřazená obec: * Havlíčkův Brod (Havlíčkův Brod) Vybrat

2.3.1.1 Kontroly NZ

Zápis prvků podléhá řadě omezujících pravidel. U navržené změny musíte zkontrolovat její konzistenci. Jde o kontrolu oprávnění, úplnosti a smysluplnosti návrhu. Tato pravidla nejsou (až na výjimky) uplatňována ihned při zadávání údajů, ale jde o samostatnou část aplikace, kterou může uživatel pro vybraný NZ kdykoli spustit a přečíst si seznam nalezených chyb.

Bez kontroly konzistence není možné předat NZ ke schválení.

V detailu NZ (obrazovka UNZ110) klepněte na tlačítko *Zkontrolovat*, pokud NZ neobsahuje žádné chyby, ve stavovém řádku se vypíše hláška, že kontroly proběhly úspěšně. V případě, že NZ obsahuje chyby, objeví se varovná hláška, která upozorňuje na výskyt chyb. V takovém případě klepněte na tlačítko *Výsledky kontrol*, dostanete se na obrazovku UNZ019, kde se vypíše seznam všech nalezených chyb, které je třeba odstranit a opět spustit kontroly.

Projekt „Vybudování Registru územní identifikace, adres a nemovitostí a modernizace Informačního systému katastru nemovitostí ČÚZK, je spolufinancován z prostředků Evropské unie, Evropského fondu pro regionální rozvoj. Registrační číslo projektu: CZ.1.06/1.1.00/03.05893

Uživatelské postupy v ISÚI – obecní úřady

Uživatel: editor_obec_havlbrod Agenda: Obec nebo statutární město OVM: HAVLBROD [Odhlásit se](#)
 Role: EDI Územní působnost: OB Havlíčkův Brod UNZ110

Nyní jste zde: [Nástěnka](#) » [Seznam NZ](#) » [Návrh změny](#) [Přehled prvků](#) [Nápověda](#)

Kontrola provedena úspěšně

Návrh změny (NZ)

ID NZ: 1043 Platnost od:

Název NZ: Založení ulice Jemničkova Řešitel: editor_obec_havlbrod

Typ NZ: Konstitutivní Stav NZ: Rozpracovaný NZ

Počet podkladů : 1

Zkontrolovat

Výsledky kontrol

Odstranit kolize

Doplnit NZ

Detail hlavičky NZ

Detail podkladů NZ

Historie NZ

Akce NZ >>

Položky NZ

Založení prvku >>
Změna prvku >>
Zrušení prvku >>

Odstranit označené položky >>

Třídít podle: pořadí založení typu prvku typu operace

<input type="checkbox"/>	Typ prvku	Kód prvku	Typ operace	Popis položky	Kontroly	Akce s položkou
<input type="checkbox"/>	Ulice	1005481	Založení prvku	Jemničkova, Havlíčkův Brod		

1 << >> Stránka 1 z 1 >>>
Celkem záznamů: 1

Verze aplikace: 2.0.8.9 KontextID: 5a183960-caf3-4f89-b360-7cd5b13f8790
 Verze databáze: isui-2_0_25_pe2 ZpracovaníID: 77393383-af01-4503-9c99-571f2845eb83

Výsledky kontrol

[Zavřít](#)

ID NZ: 1043

Název NZ: Založení ulice Jemničkova

Kontroly zobrazeny pro: Návrh změny

Sourhnný výsledek: Návrh změny je bez chyb.

Pořadí	ID chyby	Typ chyby	Kód chyby	Typ prvku	ID prvku	Popis
Žádná data						

1 << >> Stránka 1 z 1 >>>
Celkem záznamů: 0

2.3.1.2 Schválení NZ

Uživatel v roli [Zapisovatel](#) nemá právo návrh změny schválit a potvrdit. Vždy jej musí předat uživateli v roli [Schvalovatel](#), který odpovídá za konečnou kontrolu NZ.

Uživatel v roli [Zapisovatel](#) předá NZ [Schvalovateli](#) ke schválení.

Klepněte na tlačítko *Akce NZ* a vyberte možnost *Předat NZ ke schválení* v detailu NZ (obrazovka UNZ110). Pokud předání proběhne v pořádku, aplikace potvrdí předání hlášením v záhlaví formuláře.

Uživatelské postupy v ISÚI – obecní úřady

Návrh změny (NZ)

ID NZ: 1043 Platnost od:

Název NZ: Založení ulice Jemničkova Řešitel: editor_obec_havlbrod

Typ NZ: Konstitutivní Stav NZ: Rozpracovaný NZ

Počet podkladů : 1

Zavřít

Zkontrolovat Výsledky kontrol

Odstranit kolize Doplnit NZ

Detail hlavičky NZ Detail podkladů NZ

Historie NZ Akce NZ >>

Předat NZ ke schválení

Odstranit označené položky >>

Položky NZ

Založení prvku >> Změna prvku >> Zrušení prvku >>

Třídít podle: pořadí založení typu prvku typu operace

<input type="checkbox"/>	Typ prvku	Kód prvku	Typ operace	Popis položky	Kontroly	Akce s položkou
<input type="checkbox"/>	Ulice	1005481	Založení prvku	Jemničkova, Havlíčkův Brod		

0 << Stránka 1 z 1 >>

Celkem záznamů: 1

Po úspěšném předání ke schválení se v [Seznamu návrhů změn \(NZ\)](#), obrazovka UWF100, již Váš NZ nebude nezobrazovat. Pokud máte přidělenou roli i [Schvalovatele](#), NZ se v [Seznamu návrhů změn \(NZ\)](#) zobrazí, jeho stav je NZ ke schválení.

Po přihlášení do ISÚI jako [Schvalovatel](#) na úvodní stránce aplikace ([Nástěnka](#)) v levém bloku u [Návrhů změn \(NZ\)](#) klepněte na odkaz [Všechny NZ](#). Na stránce [Seznam návrhů změn \(NZ\)](#), obrazovka UWF100, uvidíte návrh změny, který není dosud přiřazen žádnému [Schvalovateli](#). V nabídce [Akce](#) v řádku příslušného návrhu změny klepněte na nabídku [Převzít dokument](#).

Uživateli: schvalovatel_obec_havlbrod Agenda: Obec nebo statutární město OVM: HAVLBROD
 Role: SCH Územní působnost: OB Havlíčkův Brod

[Odhlásit se](#)
 UWF100

Nyní jste zde: [Nástěnka](#) » [Seznam NZ](#) [Přehled prvků](#) [Nápověda](#)

Seznam návrhů změn (NZ)

Zavřít

Zobrazit

Moje Nepřiřazené **Všechny**

Třídít podle: ID řešitele stavu NZ názvu

ID NZ	Řešitel	Stav	Název	Původ	Akce
1043		NZ ke schválení	Založení ulice Jemničkova	Zadán editorem	Akce ▾
926		NZ ke schválení	Založení SO a AM	Převzít dokument	
873	schvalovatel_obec	NZ ke schválení	Založení SO a AM	Zadán editorem	Akce ▾

0 << Stránka 1 z 1 >>

Celkem záznamů: 3

Verze aplikace: 2.0.8.9 KontextID: 752227c1-aed0-462b-963a-c77769d7fb7a
 Verze databáze: isui-2_0_25_pe2 ZpracovaniID: 330be5ab-82d7-4a8b-9f97-4569e5af485a

Projekt „Vybudování Registru územní identifikace, adres a nemovitostí a modernizace Informačního systému katastru nemovitostí ČÚZK„ je spolufinancován z prostředků Evropské unie, Evropského fondu pro regionální rozvoj. Registrační číslo projektu: CZ.1.06/1.1.00/03.05893

Uživatelské postupy v ISÚI – obecní úřady

V detailu *Návrhu změny (NZ)*, obrazovka UNZ110, si prohlédněte příslušný NZ. V roli [Schvalovatele](#) můžete provést [kontrolu](#) obdobně jako v roli [Zapisovatele](#). Následně klepněte na tlačítko *Akce NZ*, v detailu NZ (obrazovka UNZ110), kde vyberte nabídku *Schválit NZ*.

Uživatel: schvalovatel_obec_havlbrod Agenda: Obec nebo statutární město OVM: HAVLBROD Odhlášt se UNZ110
Role: SCH Územní působnost: OB Havlíčkův Brod

Nyní jste zde: Nástěnka » Seznam NZ » Návrh změny Přehled prvků Nápověda

Návrh změny (NZ) Zavřít

ID NZ: 1043 Platnost od: Zkontrolovat Výsledky kontrol
 Název NZ: Založení ulice Jemníčkova Řešitel: schvalovatel_obec_havlbrod Detail hlavičky NZ Detail podkladů NZ
 Typ NZ: Konstitutivní Stav NZ: NZ ke schválení Historie NZ Akce NZ >>
 Počet podkladů : 1 Schválit NZ
Zamítnout schválení

Položky NZ

Třídít podle: pořadí založení typu prvku typu operace

Typ prvku	Kód prvku	Typ operace	Popis položky	Kontroly	Akce s položkou
<input type="checkbox"/> Ulice	1005481	Založení prvku	Jemníčkova, Havlíčkův Brod		

Stránka 1 z 1 Celkem záznamů: 1

Verze aplikace: 2.0.8.9 KontextID: 752227c1-aadc-462b-963a-c77769d7fb7a
Verze databáze: isui-2_0_25_pe2 ZpracovaniID: 7ecf02da-3975-4672-8ad6-fcc5b78cd709

Objeví se upozornění, zda opravdu chcete NZ schválit, klepněte na tlačítko *Ano*.

Potvrzení spuštění aktivity

Návrh změny bude schválen a předán ke zplnění. Pokračovat?

Ano >> Ne >>

Ve stavovém řádku aplikace se zobrazí hláška, která oznamuje, že NZ byl schválen. Stav NZ se změnil na *NZ zplněn v ISUI*.

Projekt „Vybudování Registru územní identifikace, adres a nemovitostí a modernizace Informačního systému katastru nemovitostí ČÚZK, je spolufinancován z prostředků Evropské unie, Evropského fondu pro regionální rozvoj. Registrační číslo projektu: CZ.1.06/1.1.00/03.05893

Uživatelské postupy v ISÚI – obecní úřady

Uživatel: schvalovatel_obec_havlbrod Agenda: Obec nebo statutární město OVM: HAVLBROD Odhlásit se UNZ110
Role: SCH Územní působnost: OB Havlíčkův Brod

Nyní jste zde: Nástěnka » Seznam NZ » Návrh změny Přehled prvků Nápověda

Vykonatelná aktivita "Schválit NZ" úspěšně provedena.

Návrh změny (NZ) Zavřít

ID NZ: 1043 Platnost od: Zkontrolovat Výsledky kontrol
 Název NZ: Založení ulice Jemničkova Řešitel: Detail hlavičky NZ Detail podkladů NZ
 Typ NZ: Konstitutivní **Stav NZ: NZ zplněn v ISUI** Historie NZ Akce NZ >>
 Počet podkladů : 1

Položky NZ

Třídít podle: pořadí založení typu prvku typu operace

<input type="checkbox"/>	Typ prvku	Kód prvku	Typ operace	Popis položky	Kontroly	Akce s položkou
<input type="checkbox"/>	Ulice	1005481	Založení prvku	Jemničkova, Havlíčkův Brod		

Stránka 1 z 1 Celkem záznamů: 1

Verze aplikace: 2.0.8.9 KontextID: 752227c1-aedo-462b-963a-c77769d7fb7a
Verze databáze: isui-2_0_25_pe2 ZpracovaniID: 1686a018-3a3c-4381-978a-746f4b38b114

Tím je celý proces u konce a změna se dále automaticky promítne do systému.

Pro kontrolu si můžete prohlédnout založenou ulici v *Přehledu prvků* (obrazovka UNZ150), které spustíte pomocí odkazu *Přehled prvků*, umístěném v horní části obrazovky na pravé straně.

Uživatel: schvalovatel_obec_havlbrod Agenda: Obec nebo statutární město OVM: HAVLBROD Odhlásit se UNZ110
Role: SCH Územní působnost: OB Havlíčkův Brod

Nyní jste zde: Nástěnka » Seznam NZ » Návrh změny Přehled prvků Nápověda

Vykonatelná aktivita "Schválit NZ" úspěšně provedena.

Návrh změny (NZ) Zavřít

ID NZ: 1043 Platnost od: Zkontrolovat Výsledky kontrol
 Název NZ: Založení ulice Jemničkova Řešitel: Detail hlavičky NZ Detail podkladů NZ
 Typ NZ: Konstitutivní Stav NZ: NZ zplněn v ISUI Historie NZ Akce NZ >>
 Počet podkladů : 1

Položky NZ

Třídít podle: pořadí založení typu prvku typu operace

<input type="checkbox"/>	Typ prvku	Kód prvku	Typ operace	Popis položky	Kontroly	Akce s položkou
<input type="checkbox"/>	Ulice	1005481	Založení prvku	Jemničkova, Havlíčkův Brod		

Stránka 1 z 1 Celkem záznamů: 1

Verze aplikace: 2.0.8.9 KontextID: 752227c1-aedo-462b-963a-c77769d7fb7a
Verze databáze: isui-2_0_25_pe2 ZpracovaniID: 1686a018-3a3c-4381-978a-746f4b38b114

Uživatelské postupy v ISÚI – obecní úřady

2.3.2 Změna prvku ULICE

Pro změnu prvku ulice je možné si [založit nový NZ](#) dle výše zmíněného postupu, nebo změnu provést v již založeném NZ, který obsahuje i jiné položky. Do návrhu změny přidejte potřebný/é [podklad/y](#), či zvolte [Vlastní zjištění](#) v *Detailu hlavičky NZ* (obrazovka UNZ111).

V detailu NZ (obrazovka UNZ110) klepněte na *Změna prvku* a v nabídce zvolte *Ulice*.

Dostanete se do *Vyhledávacího formuláře* (obrazovka UNZ150), kde jsou již předvyplněna *Kritéria vyhledávání – nadřazené prvky* (v levém bloku obrazovky), které byly vyplněny na základě omezení území dokumentu při [založení NZ](#). V *Kritériích vyhledávání – obecných* můžete omezit filtr pro vyhledávání, například pokud hledáte ulici Pujmanové, vyplníte ve *Filtro pro Název – začíná na – Puj* a v bloku *Výsledky hledání* se po stisknutí tlačítka *Hledat* zobrazí všechny ulice v Havlíčkově Brodě, které začínají na *Puj*, ve vašem případě pouze jedna.

Pro další operaci s ulicí, v nabídce *Akce* v řádku příslušné ulice, klepněte na *Vybrat*.

Uživatelské postupy v ISÚI – obecní úřady

Vyhledání prvku

[Zavřít](#)
[Nové hledání](#)

Kritéria vyhledávání - obecná

Typ hledaného prvku: Filtr: [Hledat](#)

Omezovat vyhledávání územím dokumentu: Obec: Havlíčkův Brod (Havlíčkův Brod) Třídít podle:

Kritéria vyhledávání - nadřazené prvky

Okres:

Obec:

Výsledky hledání

[Vybrat označené](#) >>

	Kód	Název	Obec	Okres	Vztah k NZ	Akce
<input type="checkbox"/>	112372	Pujmanové	Havlíčkův Brod	Havlíčkův Brod	Žádný	Poslední NZ Vybrat

Stránka 1 z 1 Celkem záznamů: 1

Po vybrání příslušné ulice Vás aplikace zpět vrátí do detailu NZ (obrazovka UNZ110), kde již máte vybranou ulici zobrazenou v položkách NZ. Nyní klikněte na detail *ikony lupa* pro zobrazení detailu *Položky NZ – Ulice* (obrazovka UNZ114).

Návrh změny (NZ)

[Zavřít](#)

ID NZ: 1048 Platnost od: [Zkontrolovat](#) [Výsledky kontrol](#)

Název NZ: Změna ulice Pujmanové Řešitel: editor_obec_havlbrod [Odstranit kolize](#) [Doplnit NZ](#)

Typ NZ: Konstitutivní Stav NZ: Rozpracovaný NZ [Detail hlavičky NZ](#) [Detail podkladů NZ](#)

Počet podkladů : 1 [Historie NZ](#) [Akce NZ](#) >>

[Položky NZ](#)

[Založení prvku](#) >>
[Změna prvku](#) >>
[Zrušení prvku](#) >>
[Odstranit označené položky](#) >>

Třídít podle: pořadí založení typu prvku typu operace

	Typ prvku	Kód prvku	Typ operace	Popis položky	Kontroly	Akce s položkou
<input type="checkbox"/>	Ulice	112372	Změna prvku	Pujmanové, Havlíčkův Brod		Upravit Uložit změny

Stránka 1 z 1 Celkem záznamů: 1

V detailu *Položky NZ – Ulice* pro změnu ulice, klikněte na tlačítko *Upravit*, následně změňte název Ulice. Změny uložte pomocí tlačítka *Uložit změny*, v horní části obrazovky se objeví hláška o úspěšném uložení, tlačítkem *Zavřít* se zpět dostanete do detailu NZ.

Uživatelské postupy v ISÚI – obecní úřady

Položka NZ - Ulice

Uložit změny
Zavřít
Odstranit kolize... >>
Upravit

Typ operace: Změna prvku

Naposledy změnil NZ číslo: 0 **Datum poslední změny:** 25.5.2011

Prvek území dokumentu: Obec: Havlíčkův Brod (Havlíčkův Brod)

Územní situace: Havlíčkův Brod

Editace **Historické údaje** **Nesprávnost**

Aktuální nesprávnost: ✔

Kód: 112372

Název: * Procházkové
Původně: Pujmanové

Nadřazená obec: * Havlíčkův Brod (Havlíčkův Brod) Vybrat
Původně: Havlíčkův Brod

* Procházkové
Původně: Pujmanové

Při každé změně prvku si všimněte, že původní hodnoty (před navrhovanou úpravou) se zobrazují pod políčkem.

V detailu NZ (obrazovka UNZ110) se v Položkách NZ v příslušném řádku zobrazí Vámi navrhovaná změna. Nyní pokračujte kapitolami [2.3.1.1 Kontroly NZ](#) a [2.3.1.2 Schválení NZ](#).

Pro kontrolu si můžete prohlédnout změnu prvku v *Přehledu prvků* (obrazovka UNZ150), které spustíte pomocí odkazu [Přehled prvků](#), umístěném v horní části obrazovky na pravé straně.

Návrh změny (NZ)

Zavřít

ID NZ: 1048 **Platnost od:** Zkontrolovat Výsledky kontrol

Název NZ: Změna ulice Pujmanové **Řešitel:** editor_obec_havlbrod Odstranit kolize Doplnit NZ

Typ NZ: Konstitutivní **Stav NZ:** Rozpracovaný NZ Detail hlavičky NZ Detail podkladů NZ

Počet podkladů: 1 Historie NZ Akce NZ >>

Položky NZ

Založení prvku >>
Změna prvku >>
Zrušení prvku >>
Odstranit označené položky >>

Třídít podle: pořadí založení typu prvku typu operace

Typ prvku	Kód prvku	Typ operace	Popis položky	Kontroly	Akce s položkou
<input type="checkbox"/> Ulice	112372	Změna prvku	Procházkové, Havlíčkův Brod		🔍 ✖

Stránka 1 z 1
Celkem záznamů: 1

Uživatelské postupy v ISÚI – obecní úřady

2.3.3 Zrušení prvku ULICE

Pro zrušení prvku ulice je možné si [založit nový NZ](#) dle výše zmíněného postupu, nebo zrušení provést v již založeném NZ, který obsahuje i jiné položky. Do návrhu změny přidejte potřebný/é [podklad/y](#), či zvolte [Vlastní zjištění](#) v *Detailu hlavičky NZ* (obrazovka UNZ111).

V detailu NZ (obrazovka UNZ110) klepněte na *Zrušení prvku* a v nabídce zvolte *Ulice*.

Návrh změny (NZ)

ID NZ: 1050 Platnost od: Zkontrolovat Výsledky kontrol
 Název NZ: Zrušení ulice Na Žabinci Řešitel: editor_obec_havlbrod Odstranit kolize Doplnit NZ
 Typ NZ: Konstitutivní Stav NZ: Rozpracovaný NZ Detail hlavičky NZ Detail podkladů NZ
 Počet podkladů : 1 Historie NZ Akce NZ >>

Položky NZ

Založení prvku >> Změna prvku >> **Zrušení prvku >>** Odstranit označené položky >>

Třídít podle: pořadí založení typu prvku **Ulice**

Typ prvku	Kód prvku	Stavební objekt	Popis položky	Kontroly	Akce s položkou
Žádná data		Adresní místo			

Stránka 1 z 1 Celkem záznamů: 0

Dostanete se do *Vyhledávacího formuláře* (obrazovka UNZ150), kde jsou již předvyplněna *Kritéria vyhledávání – nadřazené prvky* (v levém bloku obrazovky), které byly automaticky vyplněny na základě omezení území dokumentu při [založení NZ](#). Dále postupujte ve [Vyhledávacím formuláři](#) obdobným způsobem jako v předchozí kapitole pro vyhledání příslušné ulice. Výsledkem bude zobrazení vybrané ulice, která bude zrušena.

Návrh změny (NZ)

ID NZ: 1050 Platnost od: Zkontrolovat Výsledky kontrol
 Název NZ: Zrušení ulice Na Žabinci Řešitel: editor_obec_havlbrod Odstranit kolize Doplnit NZ
 Typ NZ: Konstitutivní Stav NZ: Rozpracovaný NZ Detail hlavičky NZ Detail podkladů NZ
 Počet podkladů : 1 Historie NZ Akce NZ >>

Položky NZ

Založení prvku >> Změna prvku >> **Zrušení prvku >>** Odstranit označené položky >>

Třídít podle: pořadí založení typu prvku typu operace

Typ prvku	Kód prvku	Typ operace	Popis položky	Kontroly	Akce s položkou
<input type="checkbox"/>	Ulice	Zrušení prvku	Na Žabinci, Havlíčkův Brod		

Stránka 1 z 1 Celkem záznamů: 1

Uživatelské postupy v ISÚI – obecní úřady

Jelikož jsou na územní prvek ulice navázána adresní místa, je potřeba také upravit příslušná adresní místa náležící vybrané ulici. A to tak, že v detailu NZ (obrazovka UNZ110) klepnete na *Změna prvku* a v nabídce zvolíte *Adresní místo*.

Návrh změny (NZ)

Zavřít

ID NZ:	1050	Platnost od:		Zkontrolovat	Výsledky kontrol
Název NZ:	Zrušení ulice Na Žabinci	Řešitel:	editor_obec_havlbrod	Odstranit kolize	Doplnit NZ
Typ NZ:	Konstitutivní	Stav NZ:	Rozpracovaný NZ	Detail hlavičky NZ	Detail podkladů NZ
Počet podkladů :	1			Historie NZ	Akce NZ >>

Položky NZ

Založení prvku >> Změna prvku >> Zrušení prvku >> Odstranit označené položky >>

Třídít podle: pořadí

	Typ prvku	Ulice	Stavební objekt	Popis položky	Kontroly	Akce s položkou
<input type="checkbox"/>	Ulice	Ulice	Ulice	Ulice	Ulice	Ulice
<input type="checkbox"/>	Ulice	Ulice	Adresní místo	Ulice	Ulice	Ulice

Stránka 1 z 1 Celkem záznamů: 1

Ve *Vyhledávacím formuláři* (obrazovka UNZ150) omezte *Kritéria vyhledávání – nadřazené prvky* doplňte *Část obce* a *Ulici*, kterou rušíte. Ve *Výsledku vyhledávání* se Vám zobrazí seznam adresních míst, která náležejí příslušné ulici. Adresní místa označte a stiskem tlačítka *Vybrat označené* se vloží do položek NZ v detailu NZ (obrazovka UNZ110).

Uživatelské postupy v ISÚI – obecní úřady

Vyhledání prvku Zavřít

[Nové hledání](#)

Kritéria vyhledávání - obecná

Typ hledaného prvku: Filtr:

Omezovat vyhledávání územím dokumentu: Obec: Havlíčkův Brod (Havlíčkův Brod) Třídít podle:

Kritéria vyhledávání - nadřazené prvky

Okres:

Obec:

Městská část:

Část obce:

Ulice: Bez ulice

Stavební objekt:

Pošta: Bez pošty

Výsledky hledání

[Vybrat označené >>](#)

<input type="checkbox"/>	Kód	Ulice	Č. or.	Část obce	Č. dom.	Pošta	Obec	Okres	Vztah k	Akce
<input checked="" type="checkbox"/>	9593489	Na Žabinci		Havlíčkův	č.p. 544	58001 (Havlíčkův)	Havlíčkův	Havlíčkův	Žádný	Poslední NZ Vybrat
<input checked="" type="checkbox"/>	9593951	Na Žabinci		Havlíčkův	č.p. 591	58001 (Havlíčkův)	Havlíčkův	Havlíčkův	Žádný	Poslední NZ Vybrat

Stránka z 1

Celkem záznamů: 2

Položky NZ

[Založení prvku >>](#) [Změna prvku >>](#) [Zrušení prvku >>](#) [Odstranit označené položky >>](#)

Třídít podle: pořadí založení typu prvku typu operace

<input type="checkbox"/>	Typ prvku	Kód prvku	Typ operace	Popis položky	Kontroly	Akce s položkou
<input type="checkbox"/>	Adresní místo	9593951	Změna prvku	Na Žabinci 591, Havlíčkův B		
<input type="checkbox"/>	Adresní místo	9593489	Změna prvku	Na Žabinci 544, Havlíčkův B		
<input type="checkbox"/>	Ulice	112461	Zrušení prvku	Na Žabinci, Havlíčkův Brod		

Stránka z 1

Celkem záznamů: 3

Vyberte jedno z příslušných adresních míst, klikněte na *ikonu lupy* a dostanete se do detailu *Položky NZ – Adresní místo*, obrazovka UNZ120. Klepněte na tlačítko *Upravit* a odstraňte ulici pomocí červeného křížku vedle tlačítka *Vybrat*. Pokud je zde vyplněno i *Číslo orientační*, je nutné jej také odstranit.

Nyní uložte změnu pomocí tlačítka *Uložit změny* a vraťte se zpět do detailu NZ pomocí tlačítka *Zavřít*. Stejný postup opakujte u zbývajících adresních míst, ve Vašem případě ve zbývajícím jednom adresním místě.

Uživatelské postupy v ISÚI – obecní úřady

Položka NZ - Adresní místo

Uložit změny
Zavřít
Odstranit kolize...
Upravit

Typ operace: Změna prvku
Naposledy změnil NZ číslo: 0 **Datum poslední změny:** 25.5.2011
Prvek územní dokumentu: Obec: Havlíčkův Brod (Havlíčkův Brod)
Územní situace: Havlíčkův Brod (Havlíčkův Brod)

Editace Historické údaje Nesprávnost

Aktuální nesprávnost: ✔

Kód: 9593951
Stavební objekt: * č.p. 591 Vybrat
Původně: č.p. 591
Číslo domovní: * 591 Vybrat
Původně: 591
Ulice: Na Žabinci Vybrat ✖
Původně: Na Žabinci
Číslo orientační:
Původně:
Pošta: 58001 (Havlíčkův Brod 1) Vybrat ✖
Původně: 58001 (Havlíčkův Brod 1)

Typ definičního bodu	Souřadnice Y	Souřadnice X
Adresní bod	667410,13	1107532,75

◀◀ Stránka 1 z 1 ▶▶ Celkem záznamů: 1

Položky NZ

Založení prvku Změna prvku Zrušení prvku Odstranit označené položky

Třídít podle: pořadí založení typu prvku typu operace

<input type="checkbox"/>	Typ prvku	Kód prvku	Typ operace	Popis položky	Kontroly	Akce s položkou
<input type="checkbox"/>	Adresní místo	9593951	Změna prvku	591, Havlíčkův Brod		
<input type="checkbox"/>	Adresní místo	9593489	Změna prvku	544, Havlíčkův Brod		
<input type="checkbox"/>	Ulice	112461	Zrušení prvku	Na Žabinci, Havlíčkův Brod		

◀◀ Stránka 1 z 1 ▶▶ Celkem záznamů: 3

V detailu NZ (obrazovka UNZ110) se v *Položkách NZ* v příslušném řádku zobrazí Vámi navrhované změny. Nyní pokračujte kapitolami [2.3.1.1 Kontroly NZ](#) a [2.3.1.2 Schválení NZ](#).

Pro kontrolu si můžete prohlédnout v *Přehledu prvků* (obrazovka UNZ150), že Vámi zrušená ulice již neexistuje. Odkaz spustíte pomocí [Přehled prvků](#), umístěném v horní části obrazovky na pravé straně.

Uživatelské postupy v ISÚI – obecní úřady

2.3.4 Založení prvku STAVEBNÍ OBJEKT

Obecní úřady mají povinnost zapisovat vznik, změnu nebo zánik územního prvku stavebního objektu, který nevyžaduje stavební povolení ani ohlášení stavebního úřadu.

Pro založení stavebního objektu je možné si [založit nový NZ](#) nebo změnu provést v již založeném NZ. Do návrhu změny přidejte potřebný/é [podklad/y](#), či zvolte [Vlastní zjištění](#) v *Detailu hlavičky NZ* (obrazovka UNZ111). Následně klepněte na *Založení prvku* a v nabídce zvolte *Stavební objekt*.

Dostanete se do detailu *Položky NZ – Stavební objekt* (obrazovka UNZ119), kde máte povinnost při vyplnění Typu stavebního objektu – **Budova bez č. p. i č. ev.** vyplnit identifikační *Parcelu* a *Způsob využití* stavebního objektu. Dále doplňte všechny ostatní technickoekonomické atributy, které znáte.

Povinná pole jsou označena červenou hvězdičkou.

Poté klikněte na tlačítko *Uložit změny*, v horní části obrazovky se objeví hláška o úspěšném uložení, tlačítkem *Zavřít* se dostanete zpět do detailu NZ (obrazovka UNZ110), kde se v *Položkách NZ* v příslušném řádku zobrazí Vámi navrhovaná změna.

Poznámka:

Povinné parametry k vyplnění dle určitého typu stavebního objektu:

Typ stavebního objektu	Povinné parametry
Budova s číslem popisným	Část obce, Číslo domovní, MOMC
Budova s číslem evidenčním	Část obce, Číslo domovní, MOMC
Budova bez č.p. i č.e.	Parcela, Způsob využití

Uživatelské postupy v ISÚI – obecní úřady

MOMC vyplňujte pouze v případě, že je obec členěna na městské části/ městské obvody.

Dále je potřeba zadat parcelu, která je povinným parametrem kvůli možnosti editace definičního bodu objektu. Pokud má stavební objekt více č. p., zapíše se všechna čísla do pole Číslo domovní a oddělí se čárkou.

V následující verzi ISÚI má být datum dokončení změněno na zadání měsíce a roku.

Položka NZ - Stavební objekt

Uložit změny
Zavřít

Odstranit kolize... >>
Upravit

Typ operace: Založení prvku

Naposledy změnil NZ číslo: Datum poslední změny:

Prvek území dokumentu: Obec: Havlíčkův Brod (Havlíčkův Brod)

Územní situace:

Editace
Historické údaje
Nesprávnost

<p>Aktuální nesprávnost: ✔</p> <p>Kód:</p> <p>Typ stavebního objektu: Budova bez č.p. i č.e.</p> <p>Část obce: Havlíčkův Brod (Havlíčkův Brod) Vybrat ✖</p> <p>Číslo domovní:</p> <p>Parcela: st. 10 (Havlíčkův Brod) Vybrat ✖</p> <p>Datum dokončení: 17</p> <p>Způsob využití: Skleník</p> <p>Zastavěná plocha [m²]:</p> <p>Podlahová plocha [m²]:</p>	<p>Obestavěný prostor [m³]:</p> <p>Počet podlaží:</p> <p>Počet bytů:</p> <p>Výtah: ▼</p> <p>Druh konstrukce: ▼</p> <p>Způsob vytápění: ▼</p> <p>Přípojka el. energie: ▼</p> <p>Přípojka vodovodu: ▼</p> <p>Přípojka kanalizační sítě: ▼</p> <p>Přípojka plynu: ▼</p> <p>Počet vchodů: Nedefinováno Vchody...</p> <p>Odstranění: 17</p>
--	--

Definiční bod Y: X:

2.3.4.1 Vkládání definičního bodu stavebního objektu v grafickém editoru

U prvku stavební objekt editovaného obecními úřady je nutné při jejich vzniku zadat definiční bod stavebního objektu. V případě změny těchto prvků je možné změnit polohu definičního bodu. Editace definičních bodu je prováděna pomocí grafického editoru – webového mapového klienta Marushka.

Uživatelské postupy v ISÚI – obecní úřady

Postup při zadávání definičního bodu stavebního objektu:

V detailu NZ (obrazovka UNZ110) v *Položkách NZ* v příslušném řádku stavebního objektu klepněte na *ikonu glóbu*.

Návrh změny (NZ)

Zavřít

ID NZ:	1052	Platnost od:	
Název NZ:	Editace Stavebního objekt...	Řešitel:	editor_obec_havlbrod
Typ NZ:	Konstitutivní	Stav NZ:	Rozpracovaný NZ
Počet podkladů :	1		

Zkontrolovat Výsledky kontrol
Odstranit kolize Doplnit NZ
Detail hlavičky NZ Detail podkladů NZ
Historie NZ Akce NZ >>

Položky NZ

Založení prvku >>
Změna prvku >>
Zrušení prvku >>
Odstranit označené položky >>

Třídít podle: pořadí založení typu prvku typu operace

Typ prvku	Kód prvku	Typ operace	Popis položky	Kontroly	Akce s položkou
<input type="checkbox"/>	Stavební objekt	55011217	Založení prvku	Skleník na par. St. 10 Havlíč	

<< Stránka 1 z 1 >>>

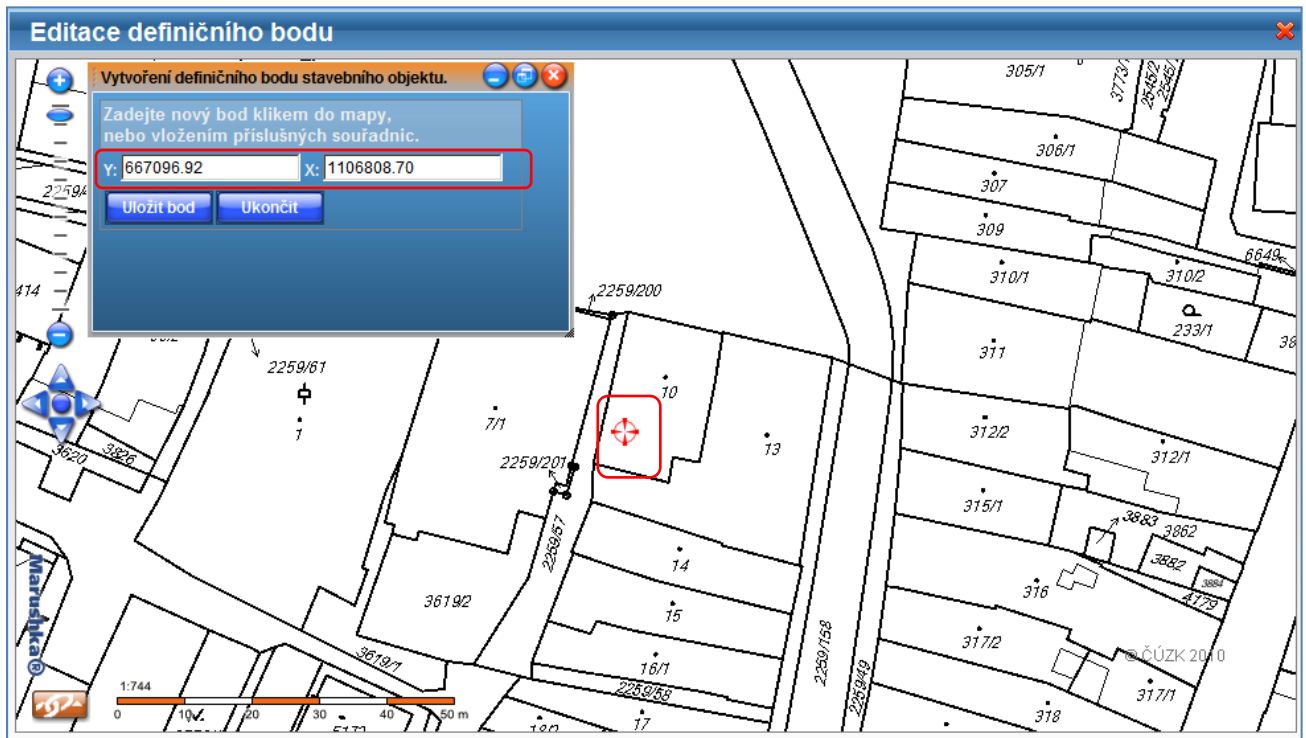
Celkem záznamů: 1

Zobrazí se Vám grafický editor pro vložení definičního bodu, s lokalizací obsahující identifikační parcelu stavebního objektu. Klepnutím na požadované místo umístíte definiční bod (červený křížek).



Opakovaným klepnutím na jiné místo můžete upravit jeho polohu. Zároveň se v polích Y a X v podřízeném okně zobrazí přesné souřadnice S-JTSK zadaného bodu. Polohu definičního bodu můžete také do těchto polí zapsat.

Uživatelské postupy v ISÚI – obecní úřady



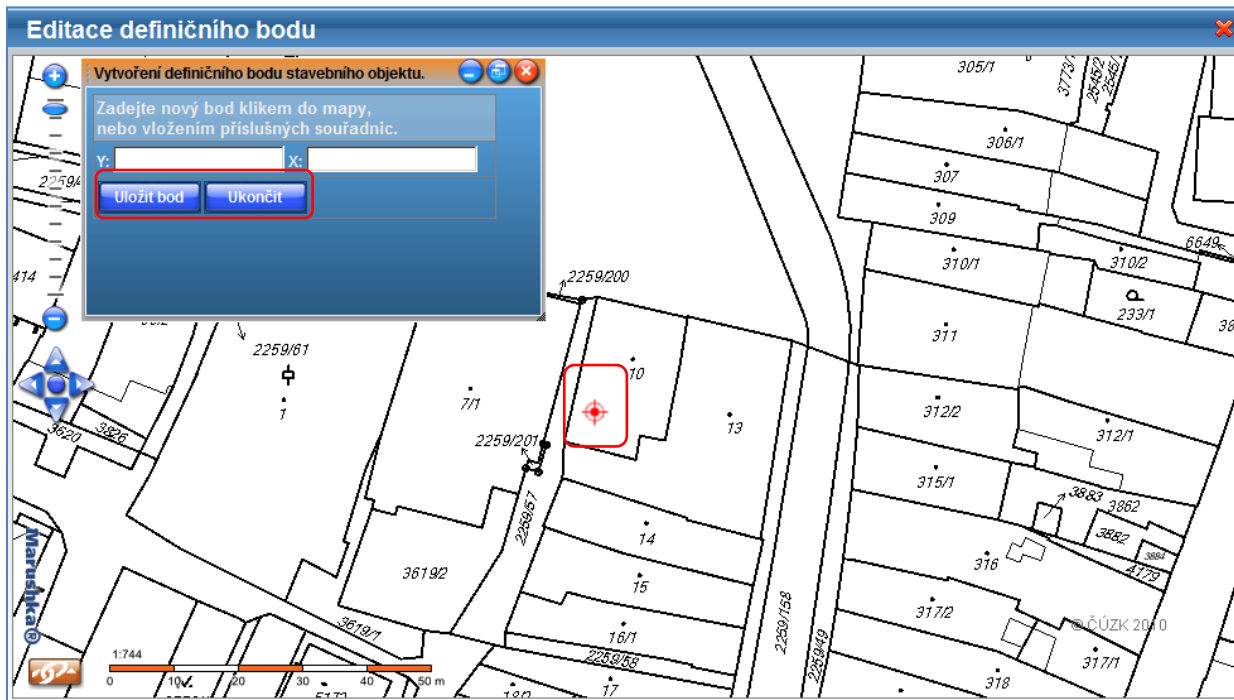
Definiční bod stavebního objektu uložíte kliknutím na tlačítko *Uložit bod*. Značka definičního bodu se změní na:



Grafický editor opustíte kliknutím na tlačítko *Ukončit*.

Projekt „Vybudování Registru územní identifikace, adres a nemovitostí a modernizace Informačního systému katastru nemovitostí ČÚZK„ je spolufinancován z prostředků Evropské unie, Evropského fondu pro regionální rozvoj. Registrační číslo projektu: CZ.1.06/1.1.00/03.05893

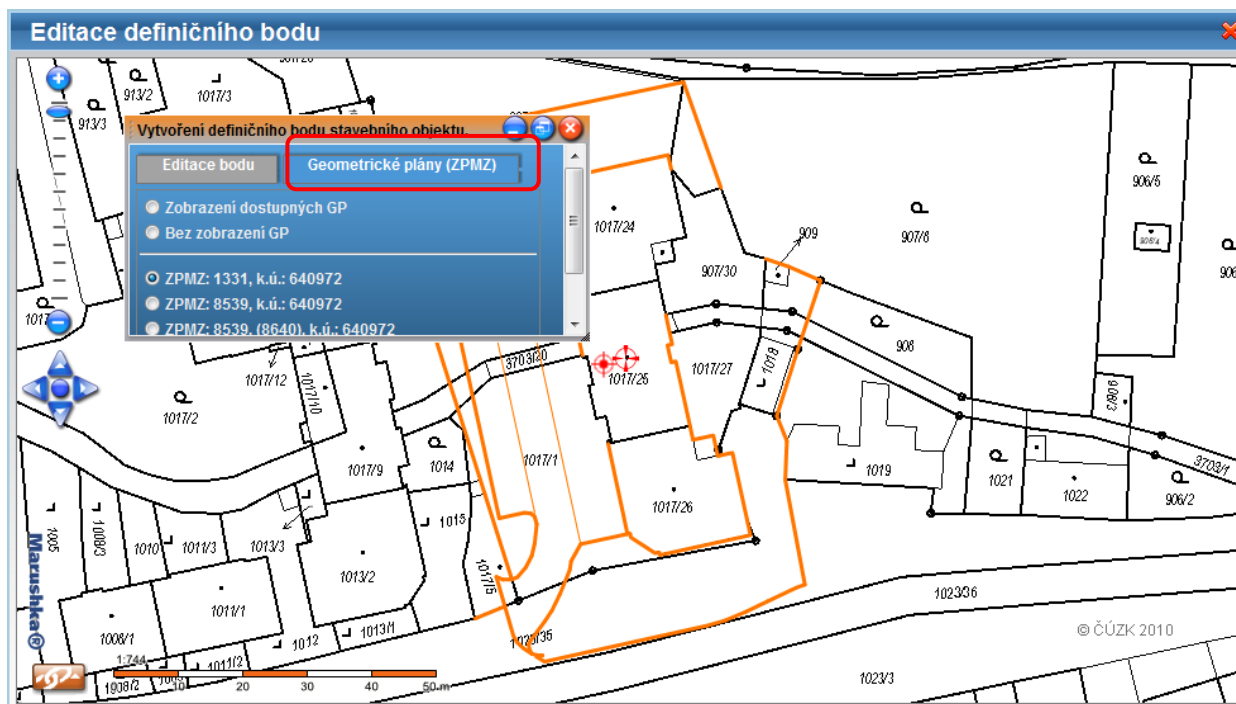
Uživatelské postupy v ISÚI – obecní úřady



Poznámka: V případě, že v okolí parcely existují potvrzené geometrické plány, zobrazí se v okně **Vytvoření definičního bodu** záložka Geometrické plány (ZPMZ). Klepnutím na tuto záložku a výběrem ze seznamu můžete zobrazit všechny nebo jen konkrétní geometrický plán, který může měnit hranice parcel a podle toho upravit polohu definičního bodu.

Projekt „Vybudování Registru územní identifikace, adres a nemovitostí a modernizace Informačního systému katastru nemovitostí ČÚZK„ je spolufinancován z prostředků Evropské unie, Evropského fondu pro regionální rozvoj. Registrační číslo projektu: CZ.1.06/1.1.00/03.05893

Uživatelské postupy v ISÚI – obecní úřady



Okno grafického editoru zavřete tlačítkem **Zavřít**.

Nyní si můžete ověřit v detailu [Položka NZ – Stavební objekt](#) (obrazovka UNZ119), že Vámi zadané souřadnice byly vloženy do detailu stavebního objektu.

Uživatelské postupy v ISÚI – obecní úřady

Položka NZ - Stavební objekt

Uložit změny
Zavřít

Odstranit kolize... >>
Upravit

Typ operace: Založení prvku

Naposledy změnil NZ číslo: Prvek územní dokumentu: Obec: Havlíčkův Brod (Havlíčkův Brod)

Datum poslední změny: 25.5.2011

Územní situace: Havlíčkův Brod (Havlíčkův Brod)

Aktuální údaje
Historické údaje
Nesprávnost

<p>Aktuální nesprávnost: ✔</p> <p>Kód: 55011217</p> <p>Typ stavebního objektu: Budova bez č.p. i č.e.</p> <p>Část obce: Havlíčkův Brod (Havlíčkův Brod) Vybrat ✖</p> <p>Číslo domovní: st. 10 (Havlíčkův Brod) Vybrat ✖</p> <p>Datum dokončení: 17</p> <p>Způsob využití: Skleník</p> <p>Zastavěná plocha [m²]: </p> <p>Podlahová plocha [m²]: </p>	<p>Obestavěný prostor [m³]: </p> <p>Počet podlaží: </p> <p>Počet bytů: </p> <p>Výtah: </p> <p>Druh konstrukce: </p> <p>Způsob vytápění: </p> <p>Přípojka el. energie: </p> <p>Přípojka vodovodu: </p> <p>Přípojka kanalizační sítě: </p> <p>Přípojka plynu: </p> <p>Počet vchodů: Nedefinováno Vchody...</p> <p>Odstranění: 17</p>
---	--

Definiční bod Y:
667097,91
X:
1106809,10

Následně se vraťte zpět do detailu NZ pomocí tlačítka *Zavřít*, pokračujte kapitolami [2.3.1.1 Kontroly NZ](#) a [2.3.1.2 Schválení NZ](#).

Pro kontrolu si můžete prohlédnout založený stavební objekt v *Přehledu prvků* (obrazovka UNZ150), které spustíte pomocí odkazu [Přehled prvků](#), umístěném v horní části obrazovky na pravé straně.

2.3.5 Změna prvku STAVEBNÍ OBJEKT

Pro editaci stavebního objektu je možné si [založit nový NZ](#) nebo změnu provést v již založeném NZ. Do návrhu změny přidejte potřebný/é [podklad/y](#), či zvolte [Vlastní zjištění](#) v *Detailu hlavičky NZ* (obrazovka UNZ111). Následně klepněte na *Změna prvku* a v nabídce zvolte *Stavební objekt*.

Uživatelské postupy v ISÚI – obecní úřady

Návrh změny (NZ)

Zavřít

ID NZ:	1053	Platnost od:		Zkontrolovat	Výsledky kontrol
Název NZ:	Editace SO	Řešitel:	editor_obec_havlbrod	Odstranit kolize	Doplnit NZ
Typ NZ:	Konstitutivní	Stav NZ:	Rozpracovaný NZ	Detail hlavičky NZ	Detail podkladů NZ
Počet podkladů :	1			Historie NZ	Akce NZ >>

Položky NZ

Založení prvku >>
Změna prvku >>
Zrušení prvku >>
Odstranit označené položky >>

Třídít podle: pořadí Ulice

Typ prvku	Stavební objekt	Adresní místo	Popis položky	Kontroly	Akce s položkou
Žádná data					

Stránka 1 z 1
Celkem záznamů: 0

Dostanete se do *Vyhledávacího formuláře* (obrazovka UNZ150), kde jsou již předvyplněna *Kritéria vyhledávání – nadřazené prvky* (v levém bloku obrazovky), které byly automaticky vyplněny na základě omezení území dokumentu při [založení NZ](#), dále doplňte *Část obce, Katastrální území* či *Parcelu*. V *Kritériích vyhledávání – obecných* omezte filtr pro vyhledávání, například pokud hledáte stavební objekt, který jste založili v [předchozí kapitole](#) (stavební objekt bez č. p. i č. ev.), vyplníte **Typ stavebního objektu – rovná se – 3** (1 = stavební objekt s č. p., 2 = stavební objekt s č. ev., 3 = stavební objekt bez č. p. i č. ev.). V bloku *Výsledky hledání* se po stisknutí tlačítka *Hledat* zobrazí všechny stavební objekty bez č. p. i č. ev., ve vašem případě pouze jeden. Pro další operaci se stavebním objektem, v nabídce *Akce* v řádku příslušného stavebního objektu, klepněte na *Vybrat* nebo zaškrtněte vybraný stavební objekt a klepněte na *Vybrat označené*.

Projekt „Vybudování Registru územní identifikace, adres a nemovitostí a modernizace Informačního systému katastru nemovitostí ČÚZK,“ je spolufinancován z prostředků Evropské unie, Evropského fondu pro regionální rozvoj. Registrační číslo projektu: CZ.1.06/1.1.00/03.05893

Uživatelské postupy v ISÚI – obecní úřady

Vyhledání prvku Zavřít

[Nové hledání](#)

Kritéria vyhledávání - obecná

Typ hledaného prvku: Filtr: [Hledat](#)

Omezovat vyhledávání územím dokumentu: Obec: Třídít podle:

Kritéria vyhledávání - nadřazené prvky

Okres:

Obec:

Městská část:

Bez městské části

Část obce:

Katastrální území:

Parcela:

Bez parcely

Výsledky hledání [Vybrat označené >>](#)

<input type="checkbox"/>	Kód	Č. dom.	Část obce	MOMC	Parcela	Katastrá	Obec	Okres	Vztah k	Akce
<input type="checkbox"/>	5501121		Havlíčkův		st 10	Havlíčkův	Havlíčkův	Havlíčkův	Žádný	Poslední NZ Vybrat
<input type="checkbox"/>	5029589				st 18/2	Havlíčkův	Havlíčkův	Havlíčkův	Žádný	Poslední NZ Vybrat
<input type="checkbox"/>	3955171				st 20/2	Havlíčkův	Havlíčkův	Havlíčkův	Žádný	Poslední NZ Vybrat
<input type="checkbox"/>	3959132				st 63/2	Havlíčkův	Havlíčkův	Havlíčkův	Žádný	Poslední NZ Vybrat
<input type="checkbox"/>	3958649				st 66	Havlíčkův	Havlíčkův	Havlíčkův	Žádný	Poslední NZ Vybrat
<input type="checkbox"/>	4792743				st 69	Havlíčkův	Havlíčkův	Havlíčkův	Žádný	Poslední NZ Vybrat
<input type="checkbox"/>	3959809				st 70/5	Havlíčkův	Havlíčkův	Havlíčkův	Žádný	Poslední NZ Vybrat
<input type="checkbox"/>	3959810				st 70/6	Havlíčkův	Havlíčkův	Havlíčkův	Žádný	Poslední NZ Vybrat
<input type="checkbox"/>	3955587				st 94/2	Havlíčkův	Havlíčkův	Havlíčkův	Žádný	Poslední NZ Vybrat
<input type="checkbox"/>	4660587				st 125/6	Havlíčkův	Havlíčkův	Havlíčkův	Žádný	Poslední NZ Vybrat

1 z 277

Celkem záznamů: 2 766

Po vybrání příslušného stavebního objektu Vás aplikace vrátí zpět do detailu NZ (obrazovka UNZ110), kde již máte vybraný stavební objekt zobrazený v položkách NZ. Nyní klikněte na detail *ikony glóbu* pro zobrazení grafického editoru pro změnu definičního bodu a dále postupujte dle kapitoly [2.3.4.1 Vkládání definičního bodu stavebního objektu v grafickém editoru](#) a změňte jeho polohu.

Návrh změny (NZ) Zavřít

ID NZ: 1053 Platnost od: [Zkontrolovat](#)

Název NZ: Edítace SO Řešitel: editor_obec_havlbrod [Výsledky kontrol](#)

Typ NZ: Konstitutivní Stav NZ: Rozpracovaný NZ [Odstranit kolize](#)

Počet podkladů : 1 [Detail hlavičky NZ](#)

[Historie NZ](#) [Akce NZ >>](#)

Položky NZ

[Odstranit označené položky >>](#)

Třídít podle: pořadí založení typu prvku typu operace

<input type="checkbox"/>	Typ prvku	Kód prvku	Typ operace	Popis položky	Kontroly	Akce s položkou
<input type="checkbox"/>	Stavební objekt	55011217	Změna prvku	Skleník na par. St. 10 Havlič		Globe Globe

1 z 1

Celkem záznamů: 1

Uživatelské postupy v ISÚI – obecní úřady

Pokud je třeba změna jiného atributu stavebního objektu, editaci provedete v detailu *Položky NZ – Stavební objekt* (obrazovka UNZ119) po kliknutí na *ikonu lupy*.

Nyní pokračujte kapitolami [2.3.1.1 Kontroly NZ](#) a [2.3.1.2 Schválení NZ](#).

Pro kontrolu si můžete prohlédnout změnu stavebního objektu v *Přehledu prvků* (obrazovka UNZ150), které spustíte pomocí odkazu [Přehled prvků](#), umístěném v horní části obrazovky na pravé straně.

2.3.6 Zrušení prvku STAVEBNÍ OBJEKT

Pro zrušení stavebního objektu je možné si [založit nový NZ](#) nebo změnu provést v již založeném NZ. Do návrhu změny přidejte potřebný/é [podklad/y](#), či zvolte [Vlastní zjištění](#) v *Detailu hlavičky NZ* (obrazovka UNZ111). Následně klepněte na *Zrušení prvku* a v nabídce zvolte *Stavební objekt*.

Návrh změny (NZ)

ID NZ: 1017 Platnost od: Zkontrolovat Výsledky kontrol
 Název NZ: Zrušení SO Řešitel: editor_obec_havbrod Odstranit kolize Doplnit NZ
 Typ NZ: Konstitutivní Stav NZ: Rozpracovaný NZ Detail hlavičky NZ Detail podkladů NZ
 Počet podkladů : 1 Historie NZ Akce NZ >>

Položky NZ

Založení prvku >> Změna prvku >> **Zrušení prvku >>** Odstranit označené položky >>

Třídít podle: pořadí založení typu prvku Ulice

Typ prvku	Kód prvku	Popis položky	Kontroly	Akce s položkou
		Stavební objekt		
		Adresní místo		

Žádná data

Stránka 1 z 1

Celkem záznamů: 0

Dostanete se do *Vyhledávacího formuláře* (obrazovka UNZ150), kde jsou již předvyplněna *Kritéria vyhledávání – nadřazené prvky* (v levém bloku obrazovky), které byly automaticky vyplněny na základě omezení území dokumentu při [založení NZ](#). Dále postupujte ve [Vyhledávacím formuláři](#) obdobným způsobem jako v předchozí kapitole pro vyhledání stavebního objektu bez č. p i č. ev. Výsledkem bude zobrazení vybraného stavebního objektu, který bude zrušen.

Projekt „Vybudování Registru územní identifikace, adres a nemovitostí a modernizace Informačního systému katastru nemovitostí ČÚZK„ je spolufinancován z prostředků Evropské unie, Evropského fondu pro regionální rozvoj. Registrační číslo projektu: CZ.1.06/1.1.00/03.05893

Uživatelské postupy v ISÚI – obecní úřady

Návrh změny (NZ)

ID NZ: 1017 Platnost od:

Název NZ: Zrušení SO Řešitel: editor_obec_havlbrod

Typ NZ: Konstitutivní Stav NZ: Rozpracovaný NZ

Počet podkladů : 1

Zavít

Zkontrolovat Výsledky kontrol

Odstranit kolize Doplnit NZ

Detail hlavičky NZ Detail podkladů NZ

Historie NZ Akce NZ >>

Položky NZ

Založení prvku >> Změna prvku >> Zrušení prvku >> Odstranit označené položky >>

Třídít podle: pořadí založení typu prvku typu operace

☐	Typ prvku	Kód prvku	Typ operace	Popis položky	Kontroly	Akce s položkou
<input type="checkbox"/>	Stavební objekt	55011217	Zrušení prvku	Skleník na par. St. 10 Havlíč		

0 << Stránka 1 z 1 >> 0 Celkem záznamů: 1

Jelikož rušíte stavební objekt, je nutné v detailu *Položka NZ – Stavební objekt* (obrazovka UNZ119) doplnit datum *Odstranění*. Klikněte na *ikonu lupy* v příslušném řádku stavebního objektu v *Položkách NZ*, v detailu stavebního objektu klepněte na tlačítko *Upravit* a vyplňte datum **Odstranění**, který je povinným parametrem pro umožnění zrušení stavebního objektu. Datum lze zadat ručně (ve formátu dd.mm.rrrr) nebo pomocí kalendáře.

Uživatelské postupy v ISÚI – obecní úřady

Položka NZ - Stavební objekt

Uložit změny
Zavřít

Odstranit kolize... >>
Upravit

Typ operace: Zrušení prvku
Naposledy změnil NZ číslo: 1052 **Datum poslední změny:** 26.5.2011
Prvek území dokumentu: Obec: Havlíčkův Brod (Havlíčkův Brod)
Územní situace: Havlíčkův Brod (Havlíčkův Brod)

Editace Historické údaje Nesprávnost

Aktuální nesprávnost: ✔

Kód: 55011217

Typ stavebního objektu: * Budova bez č.p. i č.e. ▼
Původně: Budova bez č.p. i č.e.

Část obce: Havlíčkův Brod (Havlíčkův Brod) ▼ Vybrat
Původně: Havlíčkův Brod

Číslo domovní: Původně:

Parcela: st. 10 (Havlíčkův Brod) ▼ Vybrat
Původně: st. 10

Datum dokončení: 17 ⋮
Původně:

Způsob využití: Skleník ▼
Původně: Skleník

Zastavěná plocha [m²]:
Původně:

Podlahová plocha [m²]:
Původně:

Obestavěný prostor [m³]:
Původně:

Počet podlaží:
Původně:

Počet bytů:
Původně:

Výtah: ▼
Původně:

Druh konstrukce: ▼
Původně:

Způsob vytápění: ▼
Původně:

Přípojka el. energie: ▼
Původně:

Přípojka vodovodu: ▼
Původně:

Přípojka kanalizační sítě: ▼
Původně:

Přípojka plynu: ▼
Původně:

Počet vchodů: Nedefinovaný ▼
Původně: Nedefinovaný

Odstranění: 23.05.2011 17 ⋮
Původně:

květen							2011						
Po	Út	St	Čt	Pá	So	Ne	25	26	27	28	29	30	1
	2	3	4	5	6	7	8						
	9	10	11	12	13	14	15						
	16	17	18	19	20	21	22						
	23	24	25	26	27	28	29						
	30	31	1	2	3	4	5						
Dnes							Žádné						

Vchody...

Definiční bod Y: 667097,91 X: 1106809,10

Poté klikněte na tlačítko *Uložit změny*, v horní části obrazovky se objeví hláška o úspěšném uložení, tlačítkem *Zavřít* se dostanete zpět do detailu NZ (obrazovka UNZ110). Nyní pokračujte kapitolami [2.3.1.1 Kontroly NZ](#) a [2.3.1.2 Schválení NZ](#).

Pro kontrolu si můžete prohlédnout v *Přehledu prvků* (obrazovka UNZ150), že Vámi zrušený stavební objekt již neexistuje. Odkaz spustíte pomocí [Přehled prvků](#), umístěném v horní části obrazovky na pravé straně.

2.3.7 Založení prvku ADRESNÍ MÍSTO

Obecní úřady mají povinnost zapisovat vznik, změnu nebo zánik územního prvku adresního místa.

Pro založení adresního místa je možné si [založit nový NZ](#) nebo změnu provést v již založeném NZ. Do návrhu změny přidejte potřebný/é [podklad/y](#), či zvolte [Vlastní zjištění](#)

Uživatelské postupy v ISÚI – obecní úřady

v *Detailu hlavičky NZ* (obrazovka UNZ111). Následně klepněte na *Založení prvku* a v nabídce zvolte *Adresní místo*.

Dostanete se do detailu *Položky NZ – Adresní místo* (obrazovka UNZ120). Jelikož adresní místo musí být navázáno na stavební objekt, je potřeba ho vyhledat. To provedete tlačítkem *Vybrat* u *Stavebního objektu*. Aplikace Vás odkáže na *Vyhledávací formulář* (obrazovka UNZ150), kde si najdete požadovaný stavební objekt. Ve *Vyhledávacím formuláři* postupujte dle postupu uvedeného v [předchozích kapitolách](#).

Při vyhledání stavebního objektu ve *Vyhledávacím formuláři* (obrazovka UNZ150) lze použít ve filtru *Číslo domovní*, kde zadáte č. p./č. ev., na které se bude dané adresní místo

Uživatelské postupy v ISÚI – obecní úřady

navazovat. Lze využít i další možnosti a použít u filtru *Kód* a zadat přesný číselný kód, popřípadě dle *Typu stavebního objektu*.

Dále v detailu adresního místa (obrazovka UNZ120) doplňte obdobným způsobem *Ulici*, popřípadě *Číslo orientační*. Číslo orientační může být vyplněno, pouze pokud je zadána ulice. Ulice nemusí vždy obsahovat čísla orientační. Pokud se zadává písmeno, musí být vyplněno spolu s číslem. Vymazání obsahu pole *Ulice* se provádí pouze klepnutím na červený křížek vedle tlačítka *Vybrat*. Povinná pole jsou označena červenou hvězdičkou.

Poté klikněte na tlačítko *Uložit změny*, v horní části obrazovky se objeví hláška o úspěšném uložení, tlačítkem *Zavřít* se dostanete zpět do detailu NZ (obrazovka UNZ110), kde se v *Položkách NZ* v příslušném řádku zobrazí Vámi navrhovaná změna.

Pole *Pošta* má na starosti ČÚZK a v některé další verzi ISÚI se nebude již vůbec zobrazovat externím uživatelům.

2.3.7.1 Vkládání definičního bodu adresního místa v grafickém editoru

U prvku adresní místo editovaných obecními úřady je nutné při jejich vzniku zadat definiční bod/y. V případě změny těchto prvků je možné změnit polohu definičního bodu. Editace definičních bodu je prováděna pomocí grafického editora – webového mapového klienta Marushka.

Postup při zadávání definičních bodů adresního místa:

V detailu NZ (obrazovka UNZ110) v *Položkách NZ* v příslušném řádku adresního místa klepněte na *ikonu glóbu*.

Uživatelské postupy v ISÚI – obecní úřady

Návrh změny (NZ)

ID NZ: 1018 **Platnost od:**

Název NZ: Založení adresního místa **Řešitel:** editor_obec_havlbrod

Typ NZ: Konstitutivní **Stav NZ:** Rozpracovaný NZ

Počet podkladů: 1

Zavřít

Zkontrolovat Výsledky kontrol

Odstranit kolize Doplnit NZ

Detail hlavičky NZ Detail podkladů NZ

Historie NZ Akce NZ >>

Položky NZ

Založení prvku >> Změna prvku >> Zrušení prvku >> Odstranit označené položky >>

Třídít podle: pořadí založení typu prvku typu operace

<input type="checkbox"/>	Typ prvku	Kód prvku	Typ operace	Popis položky	Kontroly	Akce s položkou
<input type="checkbox"/>	Adresní místo	45011451	Založení prvku	Horní 7, Havlíčkův Brod		

Stránka 1 z 1 Celkem záznamů: 1

Zobrazí se vám grafický editor pro vložení definičních bodů, obsahující identifikační parcelu stavebního objektu, na které je navázáno dotčené adresní místo. U adresního místa lze zadat tři typy definičních bodů:

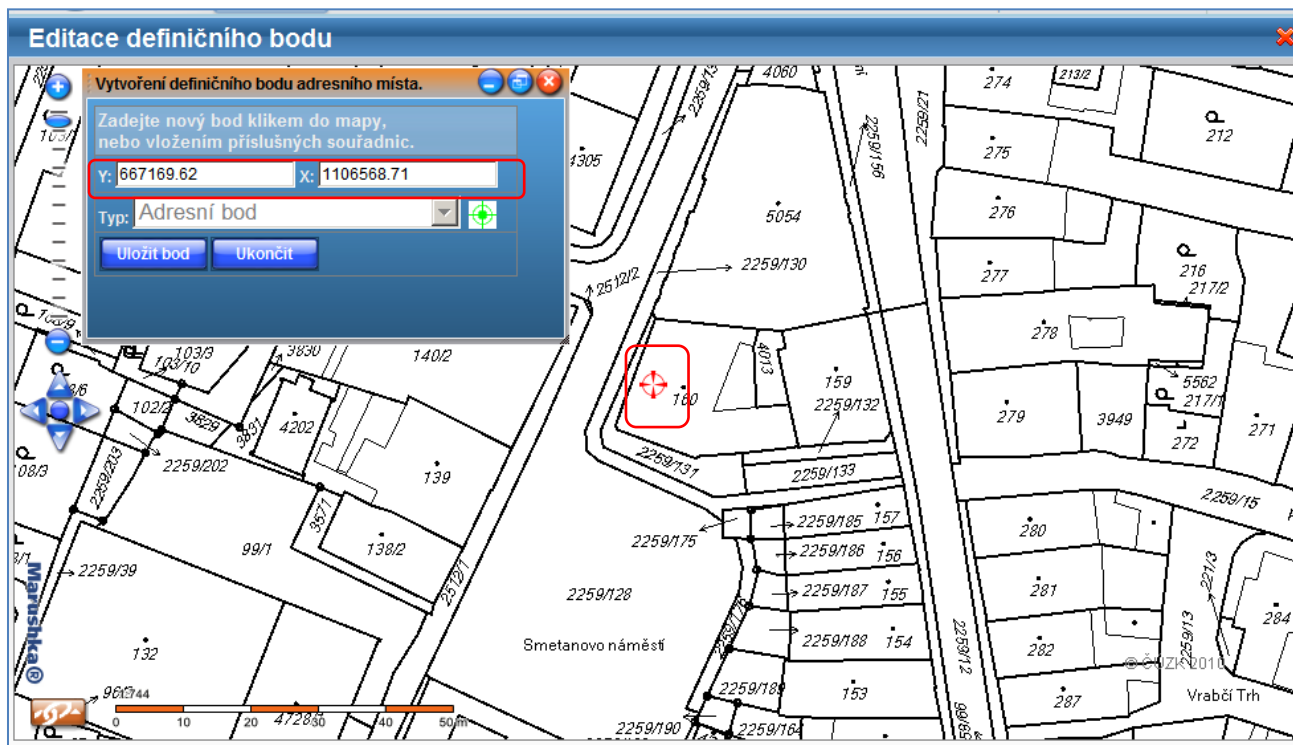
- definiční bod adresního místa,
- definiční bod – přístup pro záchrannou službu,
- definiční bod – přístup pro hasiče.

Klepnutím na požadované místo umístíte definiční bod (červený křížek).



Opakovaným klepnutím na jiné místo můžete upravit jeho polohu. Zároveň se v polích Y a X v podřízeném okně zobrazí přesné souřadnice zadaného bodu. Polohu bodu můžete také do těchto polí zapsat.

Uživatelské postupy v ISÚI – obecní úřady



Definiční bod adresního místa uložíte kliknutím na tlačítko *Uložit bod*. Značka definičního bodu se změní na:



V menu podřízeného okna vyberte typ definičního bodu *Přístup pro záchrannou službu* a stejným způsobem ho umístěte do mapy a uložte. Značka definičního bodu se změní na:

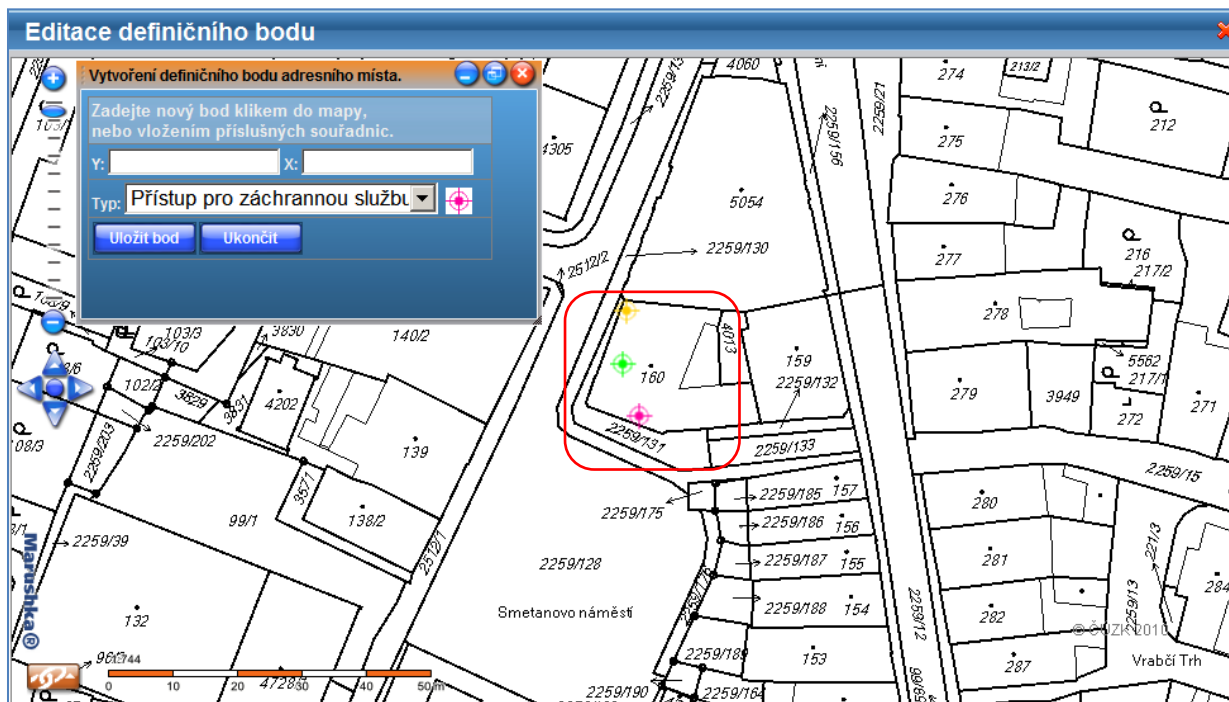


V menu podřízeného okna vyberte typ definičního bodu *Přístup pro hasiče* a stejným způsobem ho umístěte do mapy a uložte. Značka definičního bodu se změní na:



Projekt „Vybudování Registru územní identifikace, adres a nemovitostí a modernizace Informačního systému katastru nemovitostí ČÚZK„ je spolufinancován z prostředků Evropské unie, Evropského fondu pro regionální rozvoj. Registrační číslo projektu: CZ.1.06/1.1.00/03.05893

Uživatelské postupy v ISÚI – obecní úřady



Poznámka: Vždy se zadává definiční bod adresního místa, další typy definičních bodů se zadávají v případě, že se odlišují přístupy integrovaného záchranného systému od polohy definičního bodu adresního místa.

Parametry přístupového místa pro vjezd vozidel integrovaného záchranného systému jsou uvedeny ve vyhlášce, kterou se provádí zákon č. 111/2009 Sb., o základních registrech, ve znění zákona č. 100/2010 Sb.

Grafický editor opustíte kliknutím na tlačítko *Ukončit*. Okno grafického editoru zavřete tlačítkem *Zavřít*.

Nyní si můžete ověřit v detailu [Položka NZ – Adresní Místo](#) (obrazovka UNZ120), že Vámi zadané souřadnice byly vloženy do detailu adresního místa.

Uživatelské postupy v ISÚI – obecní úřady

Položka NZ - Adresní místo

Typ operace: Založení prvku
Naposledy změnil číslo: **Datum poslední změny:** 26.5.2011
Prvek území dokumentu: Obec: Havlíčkův Brod (Havlíčkův Brod)
Územní situace: Havlíčkův Brod (Havlíčkův Brod)

Aktuální nesprávnost:

Kód: 45011451

Stavební objekt: *
 Číslo domovní: *
 Ulice: ✖
 Číslo orientační:
 Pošta: ✖

Typ definičního bodu	Souřadnice Y	Souřadnice X
Adresní bod	667169,62	1106568,71
Přístup pro hasiče	667169,03	1106560,44
Přístup pro záchrannou službu	667167,06	1106576,78

Celkem záznamů: 3

Následně se vraťte zpět do detailu NZ pomocí tlačítka *Zavřít*, pokračujte kapitolami [2.3.1.1 Kontroly NZ](#) a [2.3.1.2 Schválení NZ](#).

Pro kontrolu si můžete prohlédnout založené adresní místo v *Přehledu prvků* (obrazovka UNZ150), které spustíte pomocí odkazu [Přehled prvků](#), umístěném v horní části obrazovky na pravé straně.

2.3.8 Změna prvku ADRESNÍ MÍSTO

V následujícím postupu si ukážeme navázání adresního místa založeném v předchozí kapitole [2.3.7 Založení prvku ADRESNÍ MÍSTO](#) na jiný stavební objekt.

Pro změnu adresního místa je možnost si [založit nový NZ](#) nebo změnu provést v již založeném NZ. Do návrhu změny přidejte potřebný/é [podklad/y](#), či zvolte [Vlastní zjištění](#) v *Detailu hlavičky NZ* (obrazovka UNZ111). Následně klepněte na *Změnu prvku* a v nabídce zvolte *Adresní místo*.

Uživatelské postupy v ISÚI – obecní úřady

Návrh změny (NZ)

ID NZ: 1019 **Platnost od:**

Název NZ: Navázání AM na jiné SO **Řešitel:** editor_obec_havlbrod

Typ NZ: Konstitutivní **Stav NZ:** Rozpracovaný NZ

Počet podkladů : 1

Zavřít

Zkontrolovat Výsledky kontrol

Odstranit kolize Doplnit NZ

Detail hlavičky NZ Detail podkladů NZ

Historie NZ Akce NZ >>

Položky NZ

Založení prvku >> **Změna prvku >>** Zrušení prvku >> Odstranit označené položky >>

Třídít podle: pořadí

Typ prvku	Ulice	Stavební objekt	Popis položky	Kontroly	Akce s položkou
Žádná data	Adresní místo				

Stránka 1 z 1 Celkem záznamů: 0

Dostanete se do *Vyhledávacího formuláře* (obrazovka UNZ150), kde jsou již předvyplněna *Kritéria vyhledávání – nadřazené prvky* (v levém bloku obrazovky), které byly automaticky vyplněny na základě omezení území dokumentu při založení NZ, dále doplňte *Část obce*, *Ulici*, pokud ji znáte. V *Kritériích vyhledávání – obecných* omezte filtr pro vyhledávání, například na *Číslo domovní stavebního objektu*, na které je dané adresní místo navázáno. Použijeme adresní místo, které jsme si v předchozí kapitole založili.

V bloku *Výsledky hledání* se po stisknutí tlačítka *Hledat* zobrazí adresní místo. Pro další operaci s adresním místem, v nabídce *Akce* v řádku příslušného adresního místa, klepněte na *Vybrat*.

Projekt „Vybudování Registru územní identifikace, adres a nemovitostí a modernizace Informačního systému katastru nemovitostí ČÚZK, je spolufinancován z prostředků Evropské unie, Evropského fondu pro regionální rozvoj. Registrační číslo projektu: CZ.1.06/1.1.00/03.05893

Uživatelské postupy v ISÚI – obecní úřady

Vyhledání prvku

Zavřít
Nové hledání

Kritéria vyhledávání - obecná

Typ hledaného prvku: Adresní místo Filtr: Číslo domovní rovná se 7 Hledat

Omezovat vyhledávání územím dokumentu: Obec: Havlíčkův Brod (Havlíčkův Brod) Třídít podle: ulice, č. or., část obce, č. dom.

Kritéria vyhledávání - nadřazené prvky

Okres: Havlíčkův Brod

Obec: Havlíčkův Brod (Havlíčkův Brod)

Městská část:

Část obce: Havlíčkův Brod

Ulice:

Bez ulice

Stavební objekt:

Pošta:

Bez pošty

Výsledky hledání

Vybrat označené

<input type="checkbox"/>	Kód	Ulice	Č. or.	Část obd	Č. dom.	Pošta	Obec	Okres	Vztah k	Akce
<input type="checkbox"/>	4501145	Horní		Havlíčkův č.p. 7		58001 (H)	Havlíčkův	Havlíčkův	Žádný	Poslední NZ Vybrat
<input type="checkbox"/>	9588337	Smetanovo náměstí		Havlíčkův č.p. 7		58001 (H)	Havlíčkův	Havlíčkův	Žádný	Poslední NZ Vybrat
<input type="checkbox"/>	2781587			Havlíčkův č.e. 7		58001 (H)	Havlíčkův	Havlíčkův	Žádný	Poslední NZ Vybrat

Celkem záznamů: 3

Po vybrání příslušného adresního místa Vás aplikace zpět vrátí do detailu NZ (obrazovka UNZ110), kde již máte vybrané adresní místo zobrazené v položkách NZ. Nyní klikněte na detail *ikony lupy* pro zobrazení detailu *Položky NZ – Adresní místo* (obrazovka UNZ120).

Položky NZ

Založení prvku
Změna prvku
Zrušení prvku
Odstranit označené položky

Třídít podle: pořadí založení typu prvku typu operace

<input type="checkbox"/>	Typ prvku	Kód prvku	Typ operace	Popis položky	Kontroly	Akce s položkou
<input type="checkbox"/>	Adresní místo	45011451	Změna prvku	Horní 7, Havlíčkův Brod		Upravit Vybrat

Celkem záznamů: 1

V detailu *Položky NZ – Adresní místo* klepněte tlačítko *Upravit* a následně klikněte na tlačítko *Vybrat* u *Stavebního objektu*. Aplikace Vás odkáže na *Vyhledávací formulář* (obrazovka UNZ150), kde si najdete požadovaný stavební objekt (v našem případě stavební objekt s č. p. 6), na který budeme navazovat adresní místo. Ve *Vyhledávacím formuláři* postupujte dle postupu uvedeného v [předchozích kapitolách](#).

Uživatelské postupy v ISÚI – obecní úřady

Položka NZ - Adresní místo

Uložit změny
Zavřít

Odstranit kolize... >>
Upravit

Typ operace: Změna prvku
 Naposledy změnil NZ: 1018 Datum poslední změny: 26.5.2011
 Prvek území dokumentu: Obec: Havlíčkův Brod (Havlíčkův Brod)
 Územní situace: Havlíčkův Brod (Havlíčkův Brod)

Editace Historické údaje Nesprávnost

Aktuální nesprávnost: ✔

Kód: 45011451

Stavební objekt: č. p. 6 Vybrat
Původně: č. p. 7

Číslo domovní: * Vybrat ✘
Původně: 7

Ulice: Smetanovo náměstí Vybrat ✘
Původně: Horní

Číslo orientační: Vybrat ✘
Původně:

Pošta: 58001 (Havlíčkův Brod 1) Vybrat ✘
Původně: 58001 (Havlíčkův Brod 1)

Typ definičního bodu	Souřadnice Y	Souřadnice X
Adresní bod	667169,62	1106568,71
Přístup pro hasiče	667169,03	1106560,44
Přístup pro záchrannou službu	667167,06	1106576,78

Celkem záznamů: 3

Při vyhledání stavebního objektu ve *Vyhledávacím formuláři* lze použít ve filtru *Číslo domovní*, kde zadáte č. p./č. ev., na které se budete dané adresní místo navazovat. Lze využít i další možnosti a použít u filtru *Kód* a zadat přesný číselný kód, popřípadě dle *Typu stavebního objektu*.

Kritéria vyhledávání - obecná

Typ hledaného prvku: Stavební objekt

Omezovat vyhledávání územím dokumentu: Obec: Havlíčkův Brod (Havlíčkův Brod)

Filtr: Číslo domovní rovná se Hledat
Číslo domovní
Typ stavebního objektu
Kód

část obce, č. dom., kat. území, č. parcely

Dále v detailu adresního místa (obrazovka UNZ120) můžete doplnit/změnit obdobným způsobem *Ulici*, popřípadě *Číslo orientační*. Číslo orientační může být vyplněno, pouze pokud je zadána ulice. Ulice nemusí vždy obsahovat čísla orientační. Pokud se zadává písmeno, musí být vyplněno spolu s číslem. Vymazání obsahu pole *Ulice* se provádí pouze klepnutím na červený křížek vedle tlačítka *Vybrat*.

Poté klikněte na tlačítko *Uložit změny*, v horní části obrazovky se objeví hláška o úspěšném uložení, tlačítkem *Zavřít* se dostanete zpět do detailu NZ (obrazovka UNZ110), kde se v *Položkách NZ* v příslušném řádku zobrazí Vámi navrhovaná změna.

Uživatelské postupy v ISÚI – obecní úřady

Jelikož měníme polohu adresního místa, je také třeba změnit umístění jeho definičního bodu. Postup je uveden v kapitole [2.3.7.1 Vkládání definičního bodu adresního místa v grafickém editoru](#). Po uložení nového definičního bodu pokračujte kapitolami [2.3.1.1 Kontroly NZ](#) a [2.3.1.2 Schválení NZ](#).

Pro kontrolu si můžete prohlédnout změnu adresního místa v *Přehledu prvků* (obrazovka UNZ150), které spustíte pomocí odkazu [Přehled prvků](#), umístěném v horní části obrazovky na pravé straně.

2.3.9 Zrušení prvku ADRESNÍ MÍSTO

V následujícím postupu si ukážeme zrušení adresního místa.

Každé adresní místo je navázáno na stavební objekt, je proto třeba při rušení dávat pozor. Stavební objekt s č. p./č. ev. musí mít minimálně jedno adresní místo. Pokud má stavební objekt dvě a více adresních míst, může se jedno adresní místo zrušit. Pokud má stavební objekt pouze jedno adresní místo, musí se zrušit spolu s adresním místem i stavební objekt.

Pro zrušení adresního místa je možné si [založit nový NZ](#) nebo změnu provést v již založeném NZ. Do návrhu změny přidejte potřebný/é [podklad/y](#), či zvolte [Vlastní zjištění](#) v *Detailu hlavičky NZ* (obrazovka UNZ111). Následně klepněte na *Zrušení prvku* a v nabídce zvolte *Adresní místo*.

Dostanete se do *Vyhledávacího formuláře* (obrazovka UNZ150), kde jsou již předvyplněna *Kritéria vyhledávání – nadřazené prvky* (v levém bloku obrazovky), které byly vyplněny automaticky na základě omezení území dokumentu při [založení NZ](#), dále doplňte *Část obce*, *Ulici*, pokud ji znáte. V *Kritériích vyhledávání – obecných* omezte filtr pro vyhledávání, například na *Číslo domovní* stavebního objektu, na které je dané adresní místo navázáno.

Uživatelské postupy v ISÚI – obecní úřady

V bloku *Výsledky hledání* se po stisknutí tlačítka *Hledat* zobrazí adresní místo. Pro další operaci s adresním místem, v nabídce *Akce* v řádku příslušného adresního místa, klepněte na *Vybrat*.

Vyhledání prvku

[Zavřít](#)
[Nové hledání](#)

Kritéria vyhledávání - obecná

Typ hledaného prvku: Adresní místo Filtr: Číslo domovní rovná se 6 [Hledat](#)

Omezovat vyhledávání územním dokumentem: Obec: Havlíčkův Brod (Havlíčkův Brod) Třídít podle: ulice, č. or., část obce, č. dom.

Kritéria vyhledávání - nadřazené prvky

Okres: Havlíčkův Brod

Obec: Havlíčkův Brod (Havlíčkův Brod)

Městská část:

Část obce: Havlíčkův Brod

Ulice: Horní

Bez ulice

Stavební objekt:

Pošta:

Bez pošty

Výsledky hledání

[Vybrat označené](#) >>

	Kód	Ulice	Č. or.	Část obce	Č. dom.	Pošta	Obec	Okres	Vztah k	Akce
<input type="checkbox"/>	9588329	Horní		Havlíčkův č.p.	6	58001 (H)	Havlíčkův	Havlíčkův	Žádný	Poslední NZ Vybrat

Stránka 1 z 1 Celkem záznamů: 1

Po vybrání příslušného adresního místa Vás aplikace zpět vrátí do detailu NZ (obrazovka UNZ150), kde již máte vybrané adresní místo zobrazené v *Položkách NZ*.

Návrh změny (NZ)

[Zavřít](#)

ID NZ: 1020 Platnost od: [Zkontrolovat](#) [Výsledky kontrol](#)

Název NZ: Zrušení adresního místa Řešitel: editor_obec_havlbrod [Odstranit kolize](#) [Doplnit NZ](#)

Typ NZ: Konstitutivní Stav NZ: Rozpracovaný NZ [Detail hlavičky NZ](#) [Detail podkladů NZ](#)

Počet podkladů : 1 [Historie NZ](#) [Akce NZ](#) >>

Položky NZ

[Založení prvku](#) >>
[Změna prvku](#) >>
[Zrušení prvku](#) >>
[Odstranit označené položky](#) >>

Třídít podle: pořadí založení typu prvku typu operace

	Typ prvku	Kód prvku	Typ operace	Popis položky	Kontroly	Akce s položkou
<input type="checkbox"/>	Adresní místo	9588329	Zrušení prvku	Horní 6, Havlíčkův Brod		🔄 ✖

Stránka 1 z 1 Celkem záznamů: 1

Uživatelské postupy v ISÚI – obecní úřady

Pokračujte kapitolami [2.3.1.1 Kontroly NZ](#) a [2.3.1.2 Schválení NZ](#).

Pro kontrolu si můžete prohlédnout v *Přehledu prvků* (obrazovka UNZ150), že Vámi zrušené adresní místo již neexistuje. Odkaz spustíte pomocí [Přehled prvků](#), umístěném v horní části obrazovky na pravé straně.

3. Uživatelská podpora

Uživatelé ISÚI mohou využít služby helpdesku buď na telefonu, přes e-mail nebo mohou své problémy s aplikací zapsat přímo do helpdesku z ISÚI (viz obrázek níže).

Helpdesk kontakt:

Telefon:	28404 1570 (centrála denně Po – Pá 7:00 – 17:00 hod.)
E-mail:	podpora@cuzk.cz

Helpdesk z ISÚI:

Uživatel: pepik60 Agenda: Stavební úřad OVM: 54#SU#00267449#Městský úřad Ha Odhlásit se
Role: SCH, EDI, DEX Územní působnost: OB Hurtova Lhota, Boňkov, Ždírec, Bartoušov, Břevnice, Knyk, Kyjov, Michalo...

[Přehled prvků](#) **Helpdesk** [Nápověda](#)

Více informací o RÚIAN na www.ruian.cz.