



EVROPSKÁ UNIE
EVROPSKÝ FOND PRO REGIONÁLNÍ ROZVOJ
ŠANCE PRO VÁŠ ROZVOJ



ISUI – příručka uživatele

Verze: 2.7

Projekt „Vybudování Registru územní identifikace, adres a nemovitostí a modernizace Informačního systému katastru nemovitostí ČÚZK„ je spolufinancován z prostředků Evropské unie, Evropského fondu pro regionální rozvoj.
 Registrační číslo projektu: CZ.1.06/1.1.00/03.05893

Obsah:

1. Pro koho je příručka určena.....	5
1.1. Co je ISUI	5
2. Stručný přehled	7
2.1. Rychlá zkouška na školicím serveru	7
3. Vysvětlení pojmů.....	16
3.1. Přehled prvků RUIAN	16
3.2. Údaje prvků RUIAN	18
3.3. Agendy, role, uživatelé	25
3.4. Návrh změny (NZ).....	26
3.5. Lokalizační údaje	27
3.6. Evidence historie	27
3.7. Kontroly návrhu změny	28
3.8. Doplnění NZ	29
3.9. Schvalování návrhu změny	29
3.10. Zápis NZ do platného stavu v ISUI	29
3.11. Publikace v RUIAN	29
3.12. Reklamace.....	31
3.13. Označování nesprávnosti.....	33
3.14. Interní reklamace	34
3.15. Slovník dalších zkratk a pojmů.....	36
4. Uživatelské postupy.....	39
4.1. Přihlášení do aplikace jako zapisovatel obce	39
4.2. Přihlášení do aplikace jako schvalovatel obce	39
4.3. Přihlášení do aplikace jako distributor obce	40
4.4. Přihlášení do aplikace jako zapisovatel stavebního úřadu	41
4.5. Přihlášení do aplikace jako schvalovatel stavebního úřadu	41
4.6. Přihlášení do aplikace jako distributor stavebního úřadu.....	42
4.7. Nástěnka a seznam NZ	43
4.8. Prohlížení prvků	47

Projekt „Vybudování Registru územní identifikace, adres a nemovitostí a modernizace Informačního systému katastru nemovitostí ČÚZK„ je spolufinancován z prostředků Evropské unie, Evropského fondu pro regionální rozvoj.

Registrační číslo projektu: CZ.1.06/1.1.00/03.05893

4.9.	Založení NZ	56
4.10.	Změna v detailu hlavičky NZ	61
4.11.	Naplnění a úpravy NZ.....	63
4.12.	Kontrola NZ	67
4.13.	Předání NZ ke schválení	69
4.14.	Vrácení NZ.....	70
4.15.	Převzetí NZ	70
4.16.	Vrácení NZ do rozpracovaného stavu	71
4.17.	Schválení návrhu změny	72
4.18.	Zamítnutí schválení NZ	74
4.19.	Prohlížení NZ.....	74
4.20.	Prohlédnutí historie NZ.....	77
4.21.	Zrušení NZ.....	79
4.22.	Odebrat řešiteli NZ nebo reklamaci	80
4.23.	Odlišnosti při zpracování evidenčního NZ	82
4.24.	Odlišnosti při zpracování opravného NZ	82
4.25.	Založení stavebního objektu s adresou	87
4.26.	Úpravy stavebního objektu se vchody.....	91
4.27.	Vyřizování reklamací.....	96
4.28.	Změna detailu reklamace.....	100
4.29.	Vytvoření NZ ke schválení	102
4.30.	Vytvoření NZ rozpracovaný.....	103
4.31.	Zamítnutí reklamace.....	105
5.	Referenční popisy obrazovek ISUI	108
5.1.	Nástěnka (úvodní stránka aplikace) [UWF001]	108
5.2.	Seznam návrhů změn [UWF100].....	109
5.3.	Založit NZ [UNZ130]	111
5.4.	Založení NZ – stavební úřad [UNZ130].....	112
5.5.	Založení NZ – obec [UNZ130].....	113
5.6.	Vyhledání prvků [UNZ150]	114
5.7.	Detail NZ [UNZ110].....	121

Projekt „Vybudování Registru územní identifikace, adres a nemovitostí a modernizace Informačního systému katastru nemovitostí ČÚZK„ je spolufinancován z prostředků Evropské unie, Evropského fondu pro regionální rozvoj.

Registrační číslo projektu: CZ.1.06/1.1.00/03.05893

5.8.	Detail opravného NZ [UNZ110]	126
5.9.	Výsledky kontrol [UNZ019]	131
5.10.	Seznam podkladů NZ [UNZ125]	132
5.11.	Detail podkladu NZ [UNZ126]	133
5.12.	Detail hlavičky NZ [UNZ111]	135
5.13.	Historie dokumentu [UWF004]	137
5.14.	Položka návrhu změny typu Obec [UNZ113]	138
5.15.	Položka návrhu změny typu Stavební objekt [UNZ119]	141
5.16.	Stavební objekt – seznam vchodů [UNZ165]	145
5.17.	Stavební objekt – detail vchodu [UNZ166]	146
5.18.	Položka návrhu změny typu Ulice [UNZ114]	147
5.19.	Položka návrhu změny typu Adresní místo [UNZ120]	149
5.20.	Položka návrhu změny typu Katastrální území [UNZ127]	153
5.21.	Seznam reklamací [UWF101]	155
5.22.	Detail reklamace [URE140-149]	158
6.	Přílohy	163
6.1.	Možnosti řazení v seznamu vyhledaných prvků	163
6.2.	Podmínky pro vyhledání prvků	164
6.3.	Prvky spravované v agendě ČÚZK	166
6.4.	Prvky spravované v agendě obcí	166
6.5.	Prvky spravované v agendě stavebních úřadů	167

Projekt „Vybudování Registru územní identifikace, adres a nemovitostí a modernizace Informačního systému katastru nemovitostí ČÚZK„ je spolufinancován z prostředků Evropské unie, Evropského fondu pro regionální rozvoj.
Registrační číslo projektu: CZ.1.06/1.1.00/03.05893

1. Pro koho je příručka určena

1.1. Co je ISUI

1.1.1. ISUI – Informační systém územní identifikace

Informační systém územní identifikace (ISUI) eviduje a udržuje databázi územních prvků v České republice.

Podrobný výklad o územních prvcích, které ISUI eviduje, obsahuje kapitola 3.1 [Přehled prvků RUIAN](#).

ISUI umožňuje oprávněným uživatelům vést a měnit záznamy o těchto prvcích, včetně sledování jejich historie.

ISUI provozuje a spravuje Český úřad zeměměřický a katastrální (ČÚZK). Tuto povinnost mu ukládá zákon č. 111/2009 Sb., o základních registrech.

1.1.2. Uživatelé ISUI

Kromě ČÚZK udržují vybrané údaje v ISUI tyto úřady:

- Český statistický úřad (ČSÚ)
- obecní úřady
- stavební úřady

Obecní a stavební úřady mohou měnit pouze údaje v rámci své územní působnosti.

Konkrétní uživatelé ISUI, pověřeni pracovníci uvedených úřadů, mají v systému přidělené tzv. role, které definují rozsah editačních práv uživatele.

Role dělí uživatele do těchto skupin:

- **Zapisovatel.** Uživatel, který zadává změny.
- **Schvalovatel.** Uživatel, který musí navržené změny schválit, než jsou přijaty za platné.
- **Distributor.** Uživatel, který smí měnit přiřazení rozpracovaných návrhů změn a reklamací ostatním uživatelům.

Poznámka:

Kromě těchto rolí existují v systému ještě tzv. administrátorské role popsané v administrátorské příručce.

Souhrnně lze tedy říci, že práva uživatele ISUI jsou určena:

- úřadem, který zastupuje
- územní působností tohoto úřadu

Projekt „Vybudování Registru územní identifikace, adres a nemovitostí a modernizace Informačního systému katastru nemovitostí ČÚZK„ je spolufinancován z prostředků Evropské unie, Evropského fondu pro regionální rozvoj.

Registrační číslo projektu: CZ.1.06/1.1.00/03.05893

- rolí přidělenou uživateli

Podrobnější popis jednotlivých rolí a práv uživatelů najdete v kapitole 3.3 [Agendy, role, uživatelé](#).

1.1.3. Spolupracující systémy

Informační systém územní identifikace (ISUI) je jeden ze dvou zdrojů dat pro Registr územní identifikace, adres a nemovitostí (RUIAN). Další systémy spolupracující na správě dat RUIAN jsou tyto:

- **ISKN** – Informační systém katastru nemovitostí, který též slouží jako zdroj dat pro RUIAN pro územní prvky katastrálních území, parcel a stavebních objektů.
- **ISZR** – Informační systém základních registrů. Slouží k vzájemnému propojení agendových systémů a základních registrů.
- **RPP** – Registr práv a povinností. Registr, který slouží pro evidenci agend, orgánů veřejné moci (OVM), jejich rolí a územních působností. Bude zajišťovat autentizaci uživatelů ISUI, agend Obce, Stavební úřady a ČSÚ.
- **RUIAN** je jedním ze čtyř základních registrů, které zavádí zákon č. 111/2009 Sb. RUIAN je veřejně přístupný seznam. Agendové informační systémy státní správy z něj mohou získat především ověřené (referenční) informace o adresách.

Poznámka:

26.11.2010 – systémy ISZR, RPP a RUIAN se připravují, nejsou dosud v provozu.

Projekt „Vybudování Registru územní identifikace, adres a nemovitostí a modernizace Informačního systému katastru nemovitostí ČÚZK„ je spolufinancován z prostředků Evropské unie, Evropského fondu pro regionální rozvoj.
Registrační číslo projektu: CZ.1.06/1.1.00/03.05893

2. Stručný přehled

Obsahem této kapitoly je první seznámení s aplikací a jejím ovládním, přehled o základních funkcích. Kapitola neobsahuje bližší vysvětlení věcných souvislostí vykonávaných kroků nebo řešení problémů.

2.1. Rychlá zkouška na školicím serveru

Poznámka:

Tento postup můžete dělat jen na školicí nebo testovací verzi aplikace.

2.1.1. Spustíte aplikaci

1. Spustíte internetový prohlížeč (IE, Firefox).
2. Zadejte URL adresu aplikace do adresního řádku.

Poznámka:

Pro testování dostanete adresu a přihlašovací údaje v samostatné příloze.

Na školení Vám tyto informace poskytne lektor.

2.1.2. Přihlaste se jako Zapisovatel

3. Přihlaste se pod účtem připraveným pro zaškolení uživatelů, kteří připravují návrhy změn. Příklad přihlašovacích údajů:

Jméno: editor_obec_holesov

Heslo: password

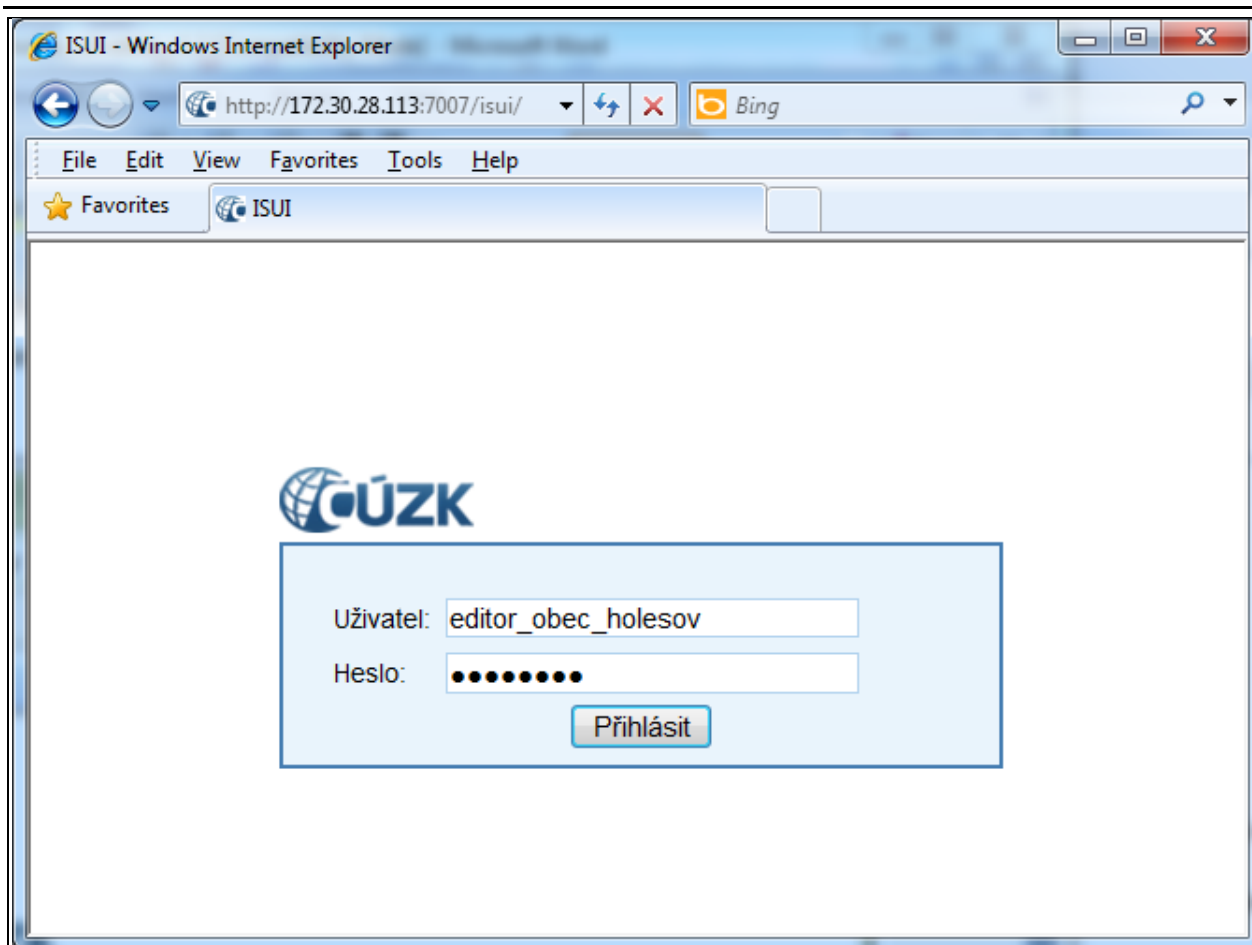
Pro rutinní používání aplikace má každý uživatel přiděleno jedinečné jméno uživatele a vstupní heslo.

Poznámka:

Interní uživatelé (agenda ČÚZK) si budou moci heslo změnit. Přihlašování externích uživatelů je řešeno provizorně a po dobu testování interního pilotního řešení nebude možné heslo změnit.

Projekt „Vybudování Registru územní identifikace, adres a nemovitostí a modernizace Informačního systému katastru nemovitostí ČÚZK„ je spolufinancován z prostředků Evropské unie, Evropského fondu pro regionální rozvoj.

Registrační číslo projektu: CZ.1.06/1.1.00/03.05893



2.1.3. Založte nový návrh změny (NZ)

Před vlastním zavedením změny v datech je nutné změnu navrhnout, zkontrolovat a schválit. Prvním krokem je založení návrhu změny.

4. Na nástěnce (úvodní strana aplikace), v levém bloku *Návrhy změn (NZ)* klepněte na tlačítko *Moje NZ*.

Projekt „Vybudování Registru územní identifikace, adres a nemovitostí a modernizace Informačního systému katastru nemovitostí ČÚZK„ je spolufinancován z prostředků Evropské unie, Evropského fondu pro regionální rozvoj.

Registrační číslo projektu: CZ.1.06/1.1.00/03.05893

5. Dostanete se na stránku Seznam návrhů změn (NZ).

6. Klepněte na tlačítko Založit NZ.

7. Vyplňte název návrhu změny a potvrďte tlačítkem Uložit.

Projekt „Vybudování Registru územní identifikace, adres a nemovitostí a modernizace Informačního systému katastru nemovitostí ČÚZK„ je spolufinancován z prostředků Evropské unie, Evropského fondu pro regionální rozvoj.

Registrační číslo projektu: CZ.1.06/1.1.00/03.05893

8. Nový návrh se objeví na hlavní stránce v seznamu návrhů změn.

9. Klepněte na ikonu `Zobrazit detail`.

Název	Původ	Akce
Testovací návrh změny	Zadán editorem	Akce

Celkem záznamů: 1

10. Dostanete se do formuláře návrhu změny. Zatím je prázdný.

Uživatel: editor_obec_holesov Agenda: Obec nebo statutární město OVM: HOLESOV [Odhlásit se UNZ110](#)
 Role: EDI Územní působnost: OB Holešov

Nyní jste zde: [Nástěnka](#) » [Seznam NZ](#) » [Návrh změny](#) [Přehled prvků](#) [Nápověda](#)

Návrh změny (NZ)

ID NZ: 45 **Platnost od:**

Název NZ: Testovací návrh změny **Řešitel:** editor_obec_holesov

Typ NZ: Konstitutivní **Stav NZ:** Rozpracovaný NZ

Počet podkladů : 0

[Zavřít](#)

[Zkontrolovat](#) [Výsledky kontrol](#)

[Odstranit kolize](#)

[Detail hlavičky NZ](#) [Detail podkladů NZ](#)

[Historie NZ](#) [Akce NZ](#) >>

Položky NZ

[Založení prvku >>](#)
[Změna prvku >>](#)
[Zrušení prvku >>](#)

[Odebrat vybrané položky >>](#)

Třídít podle: pořadí založení typu prvku typu operace

Typ prvku	Kód prvku	Typ operace	Popis položky	Kontroly	Akce s položkou
Žádná data					

Stránka 1 z 1
Celkem záznamů: 0

2.1.4. Založte novou ulici

Vložíme návrh na založení nové ulice.

11. Klepněte na `Založení prvku`, v nabídce zvolte `Ulice`.

Projekt „Vybudování Registru územní identifikace, adres a nemovitostí a modernizace Informačního systému katastru nemovitostí ČÚZK,“ je spolufinancován z prostředků Evropské unie, Evropského fondu pro regionální rozvoj.

Registrační číslo projektu: CZ.1.06/1.1.00/03.05893

12. Vyplňte libovolný název ulice, takový, jaký zatím není v dané obci použitý. Nadřazenou obec nemusíte vyplňovat, je už vyplněná na základě omezení území dokumentu při zakládání NZ.

13. Uložte tlačítkem `Uložit změny`.

14. Tlačítkem `Zavřít` se vrátíte do formuláře návrhu změny.

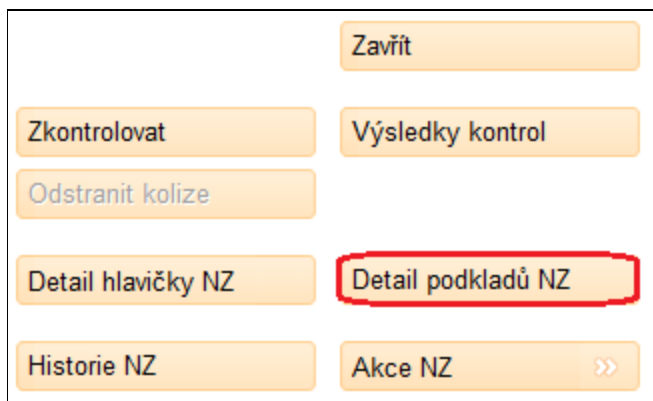
Projekt „Vybudování Registru územní identifikace, adres a nemovitostí a modernizace Informačního systému katastru nemovitostí ČÚZK„ je spolufinancován z prostředků Evropské unie, Evropského fondu pro regionální rozvoj.

Registrační číslo projektu: CZ.1.06/1.1.00/03.05893

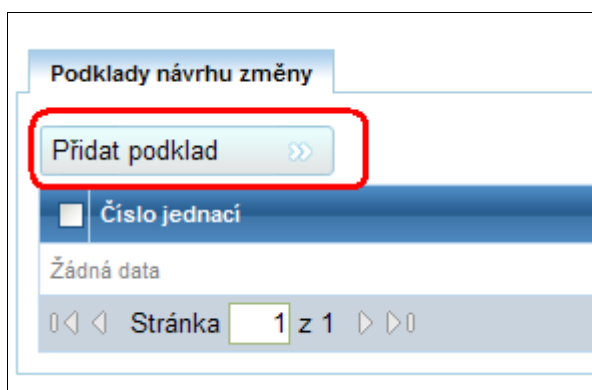
2.1.5. Přidejte podklad návrhu změny

U každého návrhu změny zapište informaci o podkladu, na základě kterého jste změnu zadali. Zpravidla se jedná o číslo jednacích dokumentu příslušného úřadu.

15. Klepněte na `Detail podkladů NZ` ve formuláři návrhu změny.



16. Klepněte na `Přidat podklad` vlevo nad seznamem podkladů návrhu změny.



17. Vyplňte `Číslo jednacích` a `Popis`, což je povinné parametry.

Projekt „Vybudování Registru územní identifikace, adres a nemovitostí a modernizace Informačního systému katastru nemovitostí ČÚZK„ je spolufinancován z prostředků Evropské unie, Evropského fondu pro regionální rozvoj.

Registrační číslo projektu: CZ.1.06/1.1.00/03.05893

Detail podkladu NZ

Detail podkladu

Id:

Číslo jednací: * 2010-445/12

Popis: * Rozhodnutí městské rady

Právní předpis:

Délka hodnoty nesmí přesáhnout 4000 znaků.

Délka hodnoty nesmí přesáhnout 4000 znaků.

18. Klepněte na `Uložit změny`.

19. Dvakrát klepněte na `Zavřít`. Dostanete se zpět do detailu návrhu změny.

2.1.6. Předejte návrh změny ke schválení

20. Klepněte na `Akce NZ` ve formuláři návrhu změny. Zobrazí se nabídka `Předat NZ ke schválení`. Klepněte na tuto nabídku. Tím jste svou práci zapisovatele ukončili a předali jste návrh změny dále k vyřízení (schválení) schvalovateli.

Zavřít

Zkontrolovat

Výsledky kontrol

Odstranit kolize

Doplnit NZ

Detail hlavičky NZ

Detail podkladů NZ

Historie NZ

Akce NZ >>

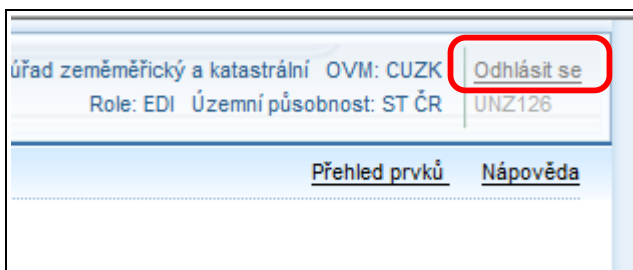
Předat NZ ke schválení

Projekt „Vybudování Registru územní identifikace, adres a nemovitostí a modernizace Informačního systému katastru nemovitostí ČÚZK„ je spolufinancován z prostředků Evropské unie, Evropského fondu pro regionální rozvoj.
Registrační číslo projektu: CZ.1.06/1.1.00/03.05893

21. Uzavřete návrh změny tlačítkem **Zavřít**.

2.1.7. Odhlaste se z ISUI

22. Klepněte na odkaz **Odhlásit se** vpravo nahoře.



23. Program se vrátí na stránku s přihlašovacími údaji.

2.1.8. Přihlaste se do ISUI jako Schvalovatel

24. Přihlaste se pod účtem připraveným pro zaškolení uživatelů, kteří schvalují návrhy změn. Příklad přihlašovacích údajů:

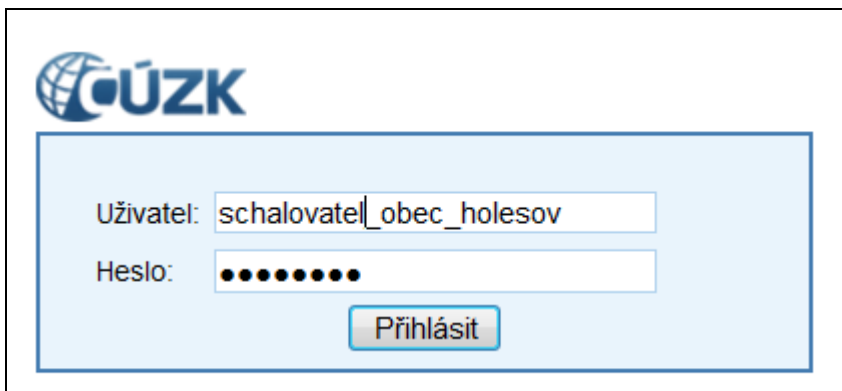
Jméno: `schvalovatel_obec_holesov`

Heslo: `password`

Poznámka:

Pro testování dostanete adresu a přihlašovací údaje v samostatné příloze.

Na školení Vám tyto informace poskytne lektor.



2.1.9. Vyhledejte připravený návrh změny

25. Na úvodní stránce aplikace **Nástěnka** ve sloupci **Návrhy změn (NZ)** klepněte na odkaz **Všechny NZ**.

26. Na stránce **Seznam návrhů změn (NZ)** uvidíte návrh, který jste si jako zapisovatel připravili.

Projekt „Vybudování Registru územní identifikace, adres a nemovitostí a modernizace Informačního systému katastru nemovitostí ČÚZK„ je spolufinancován z prostředků Evropské unie, Evropského fondu pro regionální rozvoj.
Registrační číslo projektu: CZ.1.06/1.1.00/03.05893

2.1.10. Převzmete návrh změny

Návrh změny je buď přiřazený nějakému uživateli – řešiteli, nebo je nepřijížený. Po předání ke schválení je návrh nepřijížený, dokud se ho neujme některý Schvalovatel.

27. V nabídce **Akce** v řádku příslušného návrhu změny klepněte na **Převzít dokument**.

Název	Původ	Akce
Testovací návrh změny	Zadán editorem	Akce

Převzít dokument

2.1.11. Schvalte návrh změny

28. V nabídce **Akce** v řádku příslušného návrhu změny klepněte na **Schválit NZ**.

Poznámka:

V reálné situaci si návrh samozřejmě nejdříve prohlédnete a zkontrolujete.

Tím je celý proces u konce a změna se dále automaticky promítne do systému.

2.1.12. Shrnutí

- K **přihlášení** do systému ISUI musíme znát přihlašovací **jméno** uživatele a **heslo**.
- Změny prvků se do ISUI zapisují prostřednictvím **návrhu změny**. Ten se musí následně zkontrolovat a schválit.
- Zkusili jsme **založit novou ulici**. V tomto případě stačí vyplnit název nové ulice a příslušné obce.

2.2. U návrhu změny je třeba uvést podklad, na základě nebo legislativní změnu. Existují případy, kdy takový zadané skutečnosti). V tom případě je nutné vypnout popsána dále v kapitole 4.10 Změna v detailu hlavičky

- Každý návrh změny musí zpracovat dva různí uživatelé s různými rolmi. **Zapisovatel** návrh zapíše, **Schvalovatel** zkontroluje a schválí.

Projekt „Vybudování Registru územní identifikace, adres a nemovitostí a modernizace Informačního systému katastru nemovitostí ČÚZK„ je spolufinancován z prostředků Evropské unie, Evropského fondu pro regionální rozvoj.

Registrační číslo projektu: CZ.1.06/1.1.00/03.05893

3. Vysvětlení pojmů

Tato kapitola vysvětluje souvislosti a pojmy používané v systému. Popisuje význam pojmů a odůvodnění zvolených postupů.

Návody, jak se v aplikaci provádí editace, najdete v kapitole 4 [Uživatelské postupy](#).

3.1. Přehled prvků RUIAN

V ISUI se evidují tyto územní prvky:

Název dle zákona o základních registrech	Zkrácené názvy. Často se používají v textu nebo v aplikaci
Území státu	Stát
Území regionu soudržnosti podle jiného právního předpisu	Region soudržnosti
Území vyššího územně samosprávného celku	VÚSC
Území kraje	Kraj
Území okresu	Okres
Správní obvod obce s rozšířenou působností	ORP
Správní obvod obce s pověřeným obecním úřadem	POU
Území obce	Obec
Území vojenského újezdu	Obec Poznámka: <i>Obce a vojenské újezdy tvoří souvislé území beze zbytku pokrývající území ČR.</i>
Část obce	Část obce
Ulice nebo jiné veřejné prostranství	Ulice
Správní obvod v hlavním městě Praze	Správní obvod
Území městského obvodu v hlavním městě Praze	MOP
Území městské části v hlavním městě Praze	MOMC

Projekt „Vybudování Registru územní identifikace, adres a nemovitostí a modernizace Informačního systému katastru nemovitostí ČÚZK„ je spolufinancován z prostředků Evropské unie, Evropského fondu pro regionální rozvoj.


Registrační číslo projektu: CZ.1.06/1.1.00/03.05893

Území městského obvodu územně členěného statutárního města	MOMC
Území městské části územně členěného statutárního města	MOMC
Katastrální území	Katastrální území
Pozemek v podobě parcely	Parcela
Území základní sídelní jednotky	ZSJ
Stavební objekt	Stavební objekt
Adresní místo	Adresní místo

Projekt „Vybudování Registru územní identifikace, adres a nemovitostí a modernizace Informačního systému katastru nemovitostí ČÚZK„ je spolufinancován z prostředků Evropské unie, Evropského fondu pro regionální rozvoj.

Registrační číslo projektu: CZ.1.06/1.1.00/03.05893

Vzájemné vztahy podřazenosti jsou naznačeny na obrázku:



3.2. Údaje prvků RUIAN

3.2.1. Stát

Název atributu	Úřad, který záznam udržuje	Program, ve kterém se údaj udržuje
Kód	ČÚZK dle informace ČSÚ	ISUI
Název	ČÚZK	ISUI
Definiční bod	ČÚZK	ISUI
Hranice	ČÚZK	ISUI

Projekt „Vybudování Registru územní identifikace, adres a nemovitostí a modernizace Informačního systému katastru nemovitostí ČÚZK„ je spolufinancován z prostředků Evropské unie, Evropského fondu pro regionální rozvoj.

Registrační číslo projektu: CZ.1.06/1.1.00/03.05893

3.2.2. Region soudržnosti

Název atributu	Úřad, který záznam udržuje	Program, ve kterém se údaj udržuje
Kód	ČÚZK dle informace ČSÚ	ISUI
Název	ČÚZK	ISUI
Stát	ČÚZK	ISUI
Definiční bod	ČÚZK	ISUI
Hranice	ČÚZK	ISUI

3.2.3. Kraj

Název atributu	Úřad, který záznam udržuje	Program, ve kterém se údaj udržuje
Kód	ČÚZK dle informace ČSÚ	ISUI
Název	ČÚZK	ISUI
Stát	ČÚZK	ISUI
Definiční bod	ČÚZK	ISUI
Hranice	ČÚZK	ISUI

3.2.4. VÚSC

Název atributu	Úřad, který záznam udržuje	Program, ve kterém se údaj udržuje
Kód	ČÚZK dle informace ČSÚ	ISUI
Název	ČÚZK	ISUI
Region soudržnosti	ČÚZK	ISUI
Definiční bod	ČÚZK	ISUI
Hranice	ČÚZK	ISUI

3.2.5. Okres

Název atributu	Úřad, který záznam udržuje	Program, ve kterém se údaj udržuje
Kód	ČÚZK dle informace ČSÚ	ISUI
Název	ČÚZK	ISUI
VÚSC	ČÚZK	ISUI
Kraj z roku 1960	ČÚZK	ISUI
Definiční bod	ČÚZK	ISUI
Hranice	ČÚZK	ISUI

Projekt „Vybudování Registru územní identifikace, adres a nemovitostí a modernizace Informačního systému katastru nemovitostí ČÚZK„ je spolufinancován z prostředků Evropské unie, Evropského fondu pro regionální rozvoj.

Registrační číslo projektu: CZ.1.06/1.1.00/03.05893

3.2.6. Správní obvod obce s rozšířenou působností (ORP)

Název atributu	Úřad, který záznam udržuje	Program, ve kterém se údaj udržuje
Kód	ČÚZK dle informace ČSÚ	ISUI
Název	ČÚZK	ISUI
VÚSC	ČÚZK	ISUI
Definiční bod	ČÚZK	ISUI
Hranice	ČÚZK	ISUI
Sídelní obec	ČÚZK	ISUI

3.2.7. Správní obvod obce s pověřeným obecním úřadem (POU)

Název atributu	Úřad, který záznam udržuje	Program, ve kterém se údaj udržuje
Kód	ČÚZK dle informace ČSÚ	ISUI
Název	ČÚZK	ISUI
ORP	ČÚZK	ISUI
Definiční bod	ČÚZK	ISUI
Hranice	ČÚZK	ISUI
Sídelní obec	ČÚZK	ISUI

3.2.8. Území obce, území vojenského újezdu (Obec)

Název atributu	Úřad, který záznam udržuje	Program, ve kterém se údaj udržuje
Kód	ČÚZK dle informace ČSÚ	ISUI
Název	ČÚZK	ISUI
Okres	ČÚZK	ISUI
POU	ČÚZK	ISUI
Status	ČÚZK	ISUI
Členění statutárního města	ČÚZK	ISUI
Definiční bod	ČÚZK	ISUI
Hranice	ČÚZK	ISUI
Skloňování	ČÚZK	ISUI
Vlajka	ČÚZK	ISUI
Znak	ČÚZK	ISUI

Projekt „Vybudování Registru územní identifikace, adres a nemovitostí a modernizace Informačního systému katastru nemovitostí ČÚZK„ je spolufinancován z prostředků Evropské unie, Evropského fondu pro regionální rozvoj.

Registrační číslo projektu: CZ.1.06/1.1.00/03.05893

3.2.9. Správní obvod v hlavním městě Praze (Správní obvod)

Název atributu	Úřad, který záznam udržuje	Program, ve kterém se údaj udržuje
Kód	ČÚZK dle informace ČSÚ	ISUI
Název	ČÚZK	ISUI
Obec	ČÚZK	ISUI
Definiční bod	ČÚZK	ISUI
Hranice	ČÚZK	ISUI
Sídelní MOMC	ČÚZK	ISUI

3.2.10. Území městského obvodu v hlavním městě Praze (MOP)

Název atributu	Úřad, který záznam udržuje	Program, ve kterém se údaj udržuje
Kód	ČÚZK dle informace ČSÚ	ISUI
Název	ČÚZK	ISUI
Obec	ČÚZK	ISUI
Definiční bod	ČÚZK	ISUI
Hranice	ČÚZK	ISUI

3.2.11. Území městského obvodu nebo městské části územně členěného statutárního města (MOMC)

Název atributu	Úřad, který záznam udržuje	Program, ve kterém se údaj udržuje
Kód	ČÚZK dle informace ČSÚ	ISUI
Název	ČÚZK	ISUI
Obec	ČÚZK	ISUI
MOP	ČÚZK	ISUI
Správní obvod	ČÚZK	ISUI
Definiční bod	ČÚZK	ISUI
Hranice	ČÚZK	ISUI
Skloňování	ČÚZK	ISUI
Vlajka	ČÚZK	ISUI
Znak	ČÚZK	ISUI

Projekt „Vybudování Registru územní identifikace, adres a nemovitostí a modernizace Informačního systému katastru nemovitostí ČÚZK„ je spolufinancován z prostředků Evropské unie, Evropského fondu pro regionální rozvoj.

Registrační číslo projektu: CZ.1.06/1.1.00/03.05893

3.2.12. Část obce (Část obce)

Název atributu	Úřad, který záznam udržuje	Program, ve kterém se údaj udržuje
Kód	ČÚZK dle informace ČSÚ	ISUI
Název	ČÚZK	ISUI
Obec	ČÚZK	ISUI
Definiční bod	ČÚZK	ISUI
Skloňování	ČÚZK	ISUI

3.2.13. Ulice nebo jiné veřejné prostranství (Ulice)

Název atributu	Úřad, který záznam udržuje	Program, ve kterém se údaj udržuje
Kód	ISUI (Automaticky)	ISUI
Název	Obec	ISUI
Obec	Obec	ISUI
Definiční čára	ČÚZK	ISUI

3.2.14. Katastrální území (Katastrální území)

Název atributu	Úřad, který záznam udržuje	Program, ve kterém se údaj udržuje
Kód	ČÚZK	ISKN
Název	ČÚZK	ISKN
Obec	ČÚZK	ISUI
Má digitalizovanou katastrální mapu	ČÚZK	ISKN
Definiční bod	ČÚZK	ISKN
Hranice	ČÚZK	ISKN
Skloňování	ČÚZK	ISKN

3.2.15. Území základní sídelní jednotky (ZSJ)

Název atributu	Úřad, který záznam udržuje	Program, ve kterém se údaj udržuje
Kód	ČSÚ	ISUI
Název	ČSÚ	ISUI
Katastrální území	ČSÚ	ISUI
Převažující charakter	ČSÚ	ISUI
Definiční bod	ČSÚ	ISUI
Hranice	ČSÚ	ISUI
Skloňování	ČSÚ	ISUI
Výměra	ČSÚ	ISUI

Projekt „Vybudování Registru územní identifikace, adres a nemovitostí a modernizace Informačního systému katastru nemovitostí ČÚZK„ je spolufinancován z prostředků Evropské unie, Evropského fondu pro regionální rozvoj.

Registrační číslo projektu: CZ.1.06/1.1.00/03.05893

3.2.16. Pozemek v podobě parcely (Parcela)

Název atributu	Úřad, který záznam udržuje	Program, ve kterém se údaj udržuje
Kód	ISKN (Automaticky)	ISKN
Druh číslování	Katastrální úřad	ISKN
Parcelní číslo	Katastrální úřad	ISKN
Katastrální území	Katastrální úřad	ISKN
BPEJ	Katastrální úřad	ISKN
Definiční bod	Katastrální úřad	ISKN
Druh pozemku	Katastrální úřad	ISKN
Hranice	Katastrální úřad	ISKN
Ochrana	Katastrální úřad	ISKN
Výměra	Katastrální úřad	ISKN
Způsob využití	Katastrální úřad	ISKN

3.2.17. Stavební objekt (Stavební objekt)

Název atributu	Úřad, který záznam udržuje	Program, ve kterém se údaj udržuje
Kód	ISUI (Automaticky)	ISUI
Kód budovy	Katastrální úřad	ISKN
Část obce	Stavební úřad/Obec	ISUI
Číslo domovní	Stavební úřad/Obec	ISUI
MOMC	Stavební úřad/Obec	ISUI
Parcela	Stavební úřad/Obec	ISUI
Typ	Stavební úřad/Obec	ISUI
Dokončení	Stavební úřad/Obec	ISUI
Zastavěná plocha	Stavební úřad/Obec	ISUI
Podlahová plocha	Stavební úřad/Obec	ISUI
Obestavěný prostor	Stavební úřad/Obec	ISUI
Počet podlaží	Stavební úřad/Obec	ISUI
Počet bytů	Stavební úřad/Obec	ISUI
Je výtah	Stavební úřad/Obec	ISUI
Konstrukce	Stavební úřad/Obec	ISUI
Způsob vytápění	Stavební úřad/Obec	ISUI
Přípojka el. energie	Stavební úřad/Obec	ISUI
Přípojka vodovodu	Stavební úřad/Obec	ISUI
Přípojka kanal. sítě	Stavební úřad/Obec	ISUI
Přípojka plynu	Stavební úřad/Obec	ISUI
Definiční bod	Stavební úřad/Obec	ISUI
Hranice	Katastrální úřad	ISKN
Ochrana	Katastrální úřad	ISKN
Způsob využití	Stavební úřad/Obec	ISUI

Projekt „Vybudování Registru územní identifikace, adres a nemovitostí a modernizace Informačního systému katastru nemovitostí ČÚZK„ je spolufinancován z prostředků Evropské unie, Evropského fondu pro regionální rozvoj.

Registrační číslo projektu: CZ.1.06/1.1.00/03.05893

Stavební objekt je jediný prvek ISUI, který má složitější strukturu a skládá se z dalších částí. Kromě souhrnných údajů celého stavebního objektu je ještě možné zadávat a upravovat jednotlivé vchody a jejich atributy.

Vchod je definován takto:

Samostatným vchodem se rozumí část stavebního objektu, která má vlastní vstup z ulice, veřejného prostranství či jiné pozemní komunikace, zpřístupňující byty nebo další prostory a zařízení stavebního objektu určené k jiným účelům než obytným, nacházející se v této části stavebního objektu, a které je přiděleno samostatné (vůči dalším vchodům téhož stavebního objektu) číslo domovní nebo jedno či více čísel orientačních.

Pokud stavební objekt tvoří jeden celek, nemá zadané žádné vchody. Pokud se dělí na vchody, musejí být alespoň dva. Souhrnné údaje technicko-ekonomických atributů celého stavebního objektu potom musejí odpovídat agregacím technicko-ekonomických údajů jednotlivých vchodů. Platí tato pravidla:

- Součet počtu bytů u jednotlivých vchodů musí odpovídat celkovému počtu bytů uvedenému u SO
- Počet podlaží v samostatném vchodu nesmí být větší než počet podlaží SO

K jednotlivým vchodům se také přiřazují adresy. Každý vchod musí mít přiřazenou alespoň jednu adresu, každá adresa musí být přiřazena k jednomu vchodu.

3.2.17.1. Vchod stavebního objektu

Název atributu	Úřad, který záznam udržuje	Program, ve kterém se údaj udržuje
Číslo domovní	Stavební úřad/Obec	ISUI
Počet bytů	Stavební úřad/Obec	ISUI
Konstrukce	Stavební úřad/Obec	ISUI
Způsob vytápění	Stavební úřad/Obec	ISUI
Přípojka el. energie	Stavební úřad/Obec	ISUI
Přípojka vodovodu	Stavební úřad/Obec	ISUI
Přípojka kanal. sítě	Stavební úřad/Obec	ISUI
Přípojka plynu	Stavební úřad/Obec	ISUI
Počet podlaží	Stavební úřad/Obec	ISUI

3.2.18. Adresní místo (Adresní místo)

Název atributu	Úřad, který záznam udržuje	Program, ve kterém se údaj udržuje
Kód	ISUI (Automaticky)	ISUI
Stavební objekt	Stavební úřad/Obec	ISUI
Ulice	Stavební úřad/Obec	ISUI
Číslo orientační	Stavební úřad/Obec	ISUI
Definiční bod základní	Stavební úřad/Obec	ISUI
Definiční body přístupové	Stavební úřad/Obec	ISUI

Projekt „Vybudování Registru územní identifikace, adres a nemovitostí a modernizace Informačního systému katastru nemovitostí ČÚZK„ je spolufinancován z prostředků Evropské unie, Evropského fondu pro regionální rozvoj.

Registrační číslo projektu: CZ.1.06/1.1.00/03.05893

Pošta	ČÚZK	ISUI
-------	------	------

3.2.19. Adresní pošta (Pošta)

Název atributu	Úřad, který záznam udržuje	Program, ve kterém se údaj udržuje
PSC	ČÚZK	ISUI
Název	ČÚZK	ISUI

3.3. Agendy, role, uživatelé

3.3.1. Agendy ISUI

Agenda (obecné vysvětlení viz 3.15 [Slovník dalších zkratk a pojmů](#)) v ISUI vymezuje funkce, které uživatel aplikace může využít a výčet prvků ISUI, pro které uživatel zpracovává návrhy změn nebo případně reklamace.

V ISUI jsou definovány čtyři agendy:

- ČÚZK
- Stavební úřady
- Obce
- ČSÚ.

3.3.2. Role ISUI

Role omezuje práva uživatele v rámci jedné agendy vykonávat funkce aplikace.

V ISUI jsou definovány tyto uživatelské role:

- **Zapisovatel** – uživatel, který zadává návrhy změn a reklamace
- **Schvalovatel** – uživatel, který schvaluje zapisovatelem zadané návrhy změn
- **Distributor** – uživatel, který má právo odebrat nebo přidělit zapisovateli nebo schvalovateli návrh změny nebo reklamaci. Pokud si některý uživatel převezme návrh změny k vyřízení, ostatní uživatelé do něj nemohou zasáhnout. V případě, že tento uživatel odejde na dovolenou nebo změni zaměstnání, je třeba, aby situaci napravil distributor.

Poznámka:

U agend Obec a Stavební úřad má distributor pouze právo odebrat návrh změny nebo reklamaci, nemůže je přidělit.

Poznámka:

Projekt „Vybudování Registru územní identifikace, adres a nemovitostí a modernizace Informačního systému katastru nemovitostí ČÚZK„ je spolufinancován z prostředků Evropské unie, Evropského fondu pro regionální rozvoj.

Registrační číslo projektu: CZ.1.06/1.1.00/03.05893

Kromě těchto rolí existují v systému ještě tzv. administrátorské role popsané v administrátorské příručce. Administrátorem může být pouze pověřený pracovník ČÚZK.

3.4. Návrh změny (NZ)

Návrh změny (dále též NZ) je základní a jediný nástroj, kterým je možné v ISUI vytvářet, měnit, opravovat, nebo rušit záznamy prvků. Návrh změny tvoří společně editovanou, kontrolovanou, schvalovanou a zplatňovanou transakci. Všechny změny navrhované v návrhu změny jsou zplatněny ve stejném okamžiku.

- Návrh změny může vytvořit pouze uživatel v roli zapisovatele.
- Existují tři typy návrhů změn:
 - **NZ pro konstitutivní charakter zápisu** do RUIAN. Konstitutivní změny platí okamžikem zápisu do RUIAN. U tohoto typu NZ se tedy nevyplňuje datum platnosti. Tento typ NZ mohou připravit zapisovatelé obcí, stavebních úřadů a ČÚZK. V ISUI je tento typ NZ nazván pouze „**Návrh změny**“.
 - **NZ pro evidenční charakter zápisu** do RUIAN. U tohoto typu NZ je nutné vyplnit datum platnosti (které může být zvoleno minulosti i do budoucnosti). K tomuto datu se v ISUI i RUIAN eviduje začátek platnosti zapisovaných údajů. V ISUI je tento typ NZ nazván „**Evidenční návrh změny**“. Evidenční NZ je zplatněn ihned po schválení v případě, že datum platnosti leží v minulosti nebo přítomnosti, nebo k datu platnosti uvedeného v NZ v případě, že toto datum leží v budoucnosti. Tento typ NZ mohou připravit pouze zapisovatelé ČÚZK a ČSÚ.
 - **NZ pro opravu údajů zapisovaných evidenčním charakterem zápisu.** Opravou je míněna náprava rozdílu mezi stavem definovaným právní normou nebo jiným závazným dokumentem (na základě kterého byl nějaký údaj do RUIAN zapsán) a zapsanou hodnotou. V ISUI je tento typ NZ nazván „**Opravný návrh změny**“. U tohoto NZ se nezadáva datum platnosti a jeho zplatnění se provede ihned po schválení. V tomto typu NZ lze zadávat pouze položky typu oprava (viz dále). Tento typ NZ mohou připravit pouze zapisovatelé ČÚZK a ČSÚ.
- K návrhu změny, který bude obsahovat změnu referenčních údajů, je potřebné připojit informaci o rozhodnutí orgánu veřejné moci – tzv. „**Podklad NZ**“. V ISUI je možné připojit anotaci jednoho nebo více podkladových dokumentů. Výjimkou je případ, kdy podkladový dokument neexistuje. To se týká především případů kdy se mění údaje z důvodu opravy chybného zadání. V takovém případě lze vypnout kontrolu povinnosti zadání podkladu v hlavičce NZ.

Projekt „Vybudování Registru územní identifikace, adres a nemovitostí a modernizace Informačního systému katastru nemovitostí ČÚZK„ je spolufinancován z prostředků Evropské unie, Evropského fondu pro regionální rozvoj.

Registrační číslo projektu: CZ.1.06/1.1.00/03.05893

- Jeden návrh změny zpracovává vždy jedna agenda a nelze jej sdílet ani předávat mezi různými agendami.
- Návrh změny je obálkou, která obsahuje položky. Jedna položka nese informaci o vzniku, změně nebo zániku jednoho prvku v ISUI. Existují proto operace typu:
 - **Založení** – zápis nového prvku, který v RUIAN doposud neexistoval.
 - **Změna** – změna údajů o prvku, který v RUIAN již existuje.
 - **Zrušení** – označení prvku v RUIAN za zrušený.
 - **Oprava** – změna údajů prvku, která opravuje chybně zapsaný údaj evidenčního charakteru zápisu. Tento typ položky se může vyskytovat pouze v NZ pro opravu údajů.

3.5. Lokalizační údaje

Vedle „obvyklých“ údajů – číselných nebo textových – se o některých prvcích ISUI vedou i geografické údaje – tzv. lokalizační údaje. Lokalizační údaje nesou informaci o

- geografické hranici územního prvku,
- definičním bodu každého prvku (kromě ulice)
- a v případě prvku ulice definiční čáru ulice.

Tyto údaje lze v ISUI zadávat dvěma způsoby:

- Definiční body prvků Stavební objekt a Adresní místo se zadávají prostřednictvím webového grafického appletu Marushka spouštěného z ISUI.
- Hranice prvků a definiční čáru ulice se zadávají pomocí aplikace Microstation volané z ISUI. Tyto údaje zadávají pouze uživatelé agendy ČÚZK.

3.6. Evidence historie

Systém ISUI si pamatuje nejen současný stav, ale též změny v historii prvků a to od vzniku ISUI. Při založení nového prvku jsou jeho údaje zapsány do aktuálního stavu prvku. Při každé změně prvku jsou již neplatné údaje uloženy do historických záznamů a aktuální údaje jsou změněny. Při zániku prvku jsou aktuální údaje prvku zapsány do historie a nový záznam již nevzniká.

Při opravě prvku [viz položka NZ typu oprava v kapitole 3.4 [Návrh změny \(NZ\)](#)] jsou přepsány aktuální údaje prvku nebo některé z jeho historických verzí, aniž by vznikala nová verze prvku. Opravy se týkají pouze prvků, jejichž údaje mají evidenční charakter.

Poznámka:

Při náběhu ISUI do ostrého provozu jsou procesem migrace naplněny aktuální hodnoty prvků. Jejich předchozí historie se v ISUI neneviduje.

Projekt „Vybudování Registru územní identifikace, adres a nemovitostí a modernizace Informačního systému katastru nemovitostí ČÚZK„ je spolufinancován z prostředků Evropské unie, Evropského fondu pro regionální rozvoj.

Registrační číslo projektu: CZ.1.06/1.1.00/03.05893

3.7. Kontroly návrhu změny

Zápis prvků podléhá řadě omezujících pravidel. Tato pravidla nejsou (až na výjimky) uplatňována ihned při zadávání údajů, ale jde o samostatnou část aplikace, kterou může uživatel pro vybraný NZ kdykoli spustit a přečíst si seznam nalezených chyb. NZ, u kterého neprojdou kontroly, nelze schválit. Kontroly jsou rozděleny do několika typů:

- Kontroly uplatňované ihned při editaci:
 - Povinně vyplňované údaje označené ve formulářích červenou hvězdičkou
 - Omezení agendy na množinu agendou spravovaných prvků
 - Omezení úřadu (OVM) na prvky v tzv. území dokumentu (viz výše)
- Kontrolní pravidla spouštěná uživatelem tlačítkem „Zkontrolovat“:
 - **Kontroly úplnosti NZ** – obsahují pravidla platná pro celý NZ. Například kontrola přítomnosti alespoň jedné položky v NZ, kontrola přítomnosti anotace podkladového dokumentu (není-li vypnuta).
 - **Kontroly zámků prvků** – předcházejí situaci, že bude schváleno více NZ měnících stejný prvek.
 - **Kontroly neporušenosti kontextu NZ** – předcházejí situaci, že v průběhu přípravy NZ někdo jiný připraví, schválí a zplatní změnu prvku, který je obsažen v připravovaném NZ. Položka NZ si „pamatuje“, ze které verze záznamu prvku byla odvozena. Kontrola upozorní, že jiný NZ změnil aktuální údaje prvku, ke kterému jsou připravovány změny. V takovém případě přestane souhlasit odkaz na verzi aktuálního platného prvku a zadavatel musí aktualizovat odkaz na nový výchozí záznam prvku a zkontrolovat, zda nastalá změna není v konfliktu s jím navrhovanými změnami.
 - **Kontrola navrhovaných prvků NZ** na soulad s aktuálními údaji jiných prvků. Existuje sada kontrol pro každý prvek ISUI. Příklady kontrol jsou: název ulice musí být jedinečný v rámci obce, číslo domovní musí být zadáno, právě když je zadána část obce, číslo domovní musí být jednoznačné v rámci části obce, polygony dané hranicemi územních prvků musí být skladebné do polygonu nadřazeného prvku, definiční bod prvku musí ležet uvnitř hranic prvku, atd.
- Kontrolní pravidla lze rozdělit podle závažnosti na tyto typy:
 - **ERROR** – znemožňuje schválit NZ.
 - **WARNING** – upozorňuje na podezřelý stav, ale neblokuje změnu stavu NZ.
 - **DEFECT** – upozorňuje na nekonzistenci, která nastane v RUIAN po zplatnění NZ, ale nezabraňuje zplatnění NZ. Užívá se v případě konfliktu údajů evidovaných v ISUI a ISKN, který nelze řešit v rámci jednoho systému.

Projekt „Vybudování Registru územní identifikace, adres a nemovitostí a modernizace Informačního systému katastru nemovitostí ČÚZK,“ je spolufinancován z prostředků Evropské unie, Evropského fondu pro regionální rozvoj.
Registrační číslo projektu: CZ.1.06/1.1.00/03.05893

3.8. Doplnění NZ

V některých případech je do NZ nutno vložit kromě požadovaných prvků též další prvky u kterých je potřeba udělat změnu v souvislosti s prvky již do NZ vloženými. Nejčastěji se to týká vlivu změny hranic podřazeného prvku na hranice prvků nadřazených, nebo změn ve skladebnosti prvků. Potřeba takového doplnění je signalizována při kontrole NZ.

Doplnění zajišťuje samostatná funkce ISUI spouštěná uživatelem z detailu NZ.

3.9. Schvalování návrhu změny

- Každý návrh změny musí být po svém sestavení a kontrole schválen uživatelem, který má roli schvalovatele.
- Schválením NZ se zabývá stejná agenda stejného OVM, která NZ vytvořila.
- Součástí schválení jsou automaticky spuštěné kontroly (viz 3.7 [Kontrola NZ](#)).
- Před kontrolou konzistence jsou tzv. plošnými zámky „zamčeny“ všechny prvky NZ proti schválení jiného NZ s těmito prvky nebo jim podřazenými či nadřazenými prvky. Tyto zámky jsou uvolněny v okamžiku zápisu údajů do ISUI nebo po neúspěšném ukončení kontroly konzistence. Účelem je zajistit neporušitelnost kontextu, do kterého se bude změna zapisovat.
- Schválený evidenční NZ je možné „odschválit“ a tím zrušit zámky, aby mohl být předřazen jiný NZ.
- Je nutné, aby evidenční NZ s platností do budoucna byly schvalovány relativně krátkou dobu před začátkem platnosti (jednotky dnů), aby nedocházelo k blokování jiných NZ.

3.10. Zápis NZ do platného stavu v ISUI

- Zápis NZ do ISUI je proces, který provede kontroly a v jedné transakci zapíše obsah NZ do aktuálních stavů a historie, uvolní všechny zamčené prvky a nahradí je méně restriktivními zámky, které zamykají jen prvky v NZ.

3.11. Publikace v RUIAN

- Odeslání návrhu změny je proces, který následuje po zplatnění NZ v ISUI. Odešle NZ do RUIAN prostřednictvím rozhraní ISUI a systému ISZR. Registr RUIAN zapíše informace z NZ jako jednu transakci.
- Po zápisu do RUIAN se přes ISZR vrací zpět datum skutečného zápisu. Toto datum se v ISUI v případě NZ konstitutivního charakteru zapíše do aktuálních záznamů do pole *Platnost od* u všech prvků měněných tímto NZ a také do hlavičky samotného NZ jako datum

Projekt „Vybudování Registru územní identifikace, adres a nemovitostí a modernizace Informačního systému katastru nemovitostí ČÚZK„ je spolufinancován z prostředků Evropské unie, Evropského fondu pro regionální rozvoj.

Registrační číslo projektu: CZ.1.06/1.1.00/03.05893

zápisu do RUIAN. Aktuální datum se také zapíše jako *datum aktualizace* do všech prvků měněných daným NZ, čímž se označí prvky pro pozdější generování změnových vět pro replikace ISUI.

Projekt „Vybudování Registru územní identifikace, adres a nemovitostí a modernizace Informačního systému katastru nemovitostí ČÚZK„ je spolufinancován z prostředků Evropské unie, Evropského fondu pro regionální rozvoj.

Registrační číslo projektu: CZ.1.06/1.1.00/03.05893

3.12. Reklamace

Orgán veřejné moci, který zjistí nesoulad referenčního údaje zapsaného do RUIAN, zašle prostřednictvím svého agendového systému a systému ISZR reklamaci do ISUI. Systém ISUI sám dohledá příslušného editora (tj. agendu a OVM) a o nesouladu ho uvědomí. Editor ISUI v roli zapisovatel reklamaci posoudí a je-li oprávněná, tak ručně, nebo prostřednictvím automaticky generovaného NZ reklamaci vyřeší.

- V jedné reklamaci je možné reklamovat pouze referenční údaje, které může editovat zapisovatel z jedné agendy a jednoho OVM. Nereferenční údaje nelze reklamovat.
- Reklamace na vyšší prvky (od částí obce a k.ú. výše) a lokalizační údaje ulice jsou tzv. nestrukturované, tj. spočívají pouze v označení příslušného prvku a slovním popisu reklamace.
- Reklamace na ostatní prvky jsou tzv. strukturované – jejich součástí je návrh správných údajů – a dělí se do několika typů:
 - Doplnění – prvek v registru chybí
 - Oprava – atribut existujícího prvku je chybný
 - Zrušení – prvek ve skutečnosti neexistuje
 - Reklamace lokalizačních údajů – chybné souřadnice definičního bodu stavebního objektu nebo adresního místa
- Reklamace na popisné údaje ulice, stavebního objektu a adresního místa jsou řešeny agendou Obec.

Typy reklamací, které mohou orgány veřejné moci zasílat prostřednictvím ISZR do ISUI, jsou tyto:

Kód typu reklamace	Název typu reklamace
OUL	Oprava ulice
OSO	Oprava stavebního objektu
OAD	Oprava adresy
OAP	Oprava PSČ u adresy
DUL	Doplnění ulice
DSO	Doplnění stavebního objektu
DAD	Doplnění adresy

Projekt „Vybudování Registru územní identifikace, adres a nemovitostí a modernizace Informačního systému katastru nemovitostí ČÚZK„ je spolufinancován z prostředků Evropské unie, Evropského fondu pro regionální rozvoj.

Registrační číslo projektu: CZ.1.06/1.1.00/03.05893

ZUL	Zrušení ulice
ZSO	Zrušení stavebního objektu
ZAD	Zrušení adresy
RVUP	Reklamace VUP
RDCU	Reklamace definiční čáry ulice

3.12.1. Příjem reklamace

Pokud do ISUI přijde požadavek na vložení nové reklamace, je několik možností, jakým způsobem může být zpracován:

- Údaje v ISUI již jsou ve stavu, který požaduje reklamace

Pokud při přijetí strukturované reklamace aplikace zjistí, že údaje v ISUI již jsou ve stavu, jaký požaduje reklamace, aplikace o tom vrátí zadavateli reklamace zprávu (reklamaci označí jako „Vyřízená kladně“) a reklamaci do systému vůbec neuloží.

- V ISUI již existuje od stejného zadavatele reklamací totožná nevyřízená reklamace:

Aplikace o tom vrátí zadavateli reklamace zprávu (reklamaci označí jako „Duplicitní“) a reklamaci do systému vůbec neuloží.

- V ISUI již existuje od jiného zadavatele reklamací totožná nevyřízená reklamace:

Aplikace vrátí zadavateli reklamace zprávu o přijetí reklamace. K již existující reklamaci přidá identifikaci tohoto zadavatele reklamace.

- Ostatní

V ostatních případech, tzn. data v ISUI nejsou ve stavu, jaký požaduje reklamace, nebo shodná nevyřízená reklamace v systému dosud neexistuje, aplikace vrátí zadavateli reklamace zprávu o přijetí reklamace a reklamaci do systému uloží k vyřízení.

3.12.2. Řešení reklamace

- Kladné vyřízení reklamace řešitelem

V případě strukturované reklamace aplikace podle typu reklamace vygeneruje nový NZ, ve kterém připraví změny podle návrhu v reklamaci. Řešitel změny ho zkontroluje, popř. upraví. V případě nestrukturované reklamace aplikace pouze vygeneruje nový NZ s položkou na reklamovaný prvek, která však neobsahuje žádné změny proti aktuálnímu stavu prvku a řešitel musí NZ upravit. Stav reklamace se vygenerováním NZ změní na „Řešená“ a zapíše se do ní ID NZ, který ji řeší. Takto reklamace navázaná na NZ čeká na automatické vyřízení při zplatnění

Projekt „Vybudování Registru územní identifikace, adres a nemovitostí a modernizace Informačního systému katastru nemovitostí ČÚZK„ je spolufinancován z prostředků Evropské unie, Evropského fondu pro regionální rozvoj.

Registrační číslo projektu: CZ.1.06/1.1.00/03.05893

odpovídajícího NZ (vyřízena je díky vazbě na NZ, nikoli díky přesné shodě aktualizovaných a reklamovaných údajů – přesná shoda údajů se pro vyřízení reklamace uplatní při zplatňování takového NZ, který není navázán s žádnou reklamací – viz níže).

Dále se postupuje stejně jako v normálním NZ, tzn. schvalovatel NZ schválí a NZ se standardním způsobem zplatní. Pokud byly změny provedeny přesně podle reklamace, reklamace se při potvrzení zapsání do RUIAN automaticky označí jako vyřízená kladně. Pokud řešitel provedl v NZ nějaké změny, které mají za následek, že reklamace nebyla vyřízena přesně podle zadání, stav reklamace se po zplatnění i přesto vyřídí (o způsobu vyřízení reklamace totiž rozhoduje řešitel). Pokud řešitel zamýšlí reklamaci vyřídít jinak, než jak požadovalo zadání, má možnost před vygenerováním NZ (reklamace je ve stavu „Vložená“ zapsat do poznámky řešitele důvod rozdílného vyřešení).

- Zamítnutí reklamace

Řešitel vyhodnotí reklamaci jako neoprávněnou – zamítne ji.

Poznámka:

Pokud reklamace není vyřízena přesně podle zadání, nedá se přesně určit hranice, kdy se má reklamace označit jako „Vyřízená“ a kdy se má zamítnout. Záleží to na úvaze řešitele. Řešitel má možnost připojit k reklamaci poznámku řešitele, která jeho rozhodnutí ozřejmuje.

- Automatické kladné vyřízení reklamace

Automaticky je nejprve vyřízena reklamace navázaná na zplatňovaný NZ, pokud taková existuje. Poté, pokud byly libovolným NZ (i takovým, který nebyl vytvořen z žádné reklamace) provedeny změny, které přesně odpovídají nějaké jiné reklamaci, je tato reklamace při potvrzení zapsání NZ do RUIAN automaticky označena jako vyřízená kladně.

3.13. Označování nesprávnosti

Řešitel může v rámci řešení reklamace, ale i samostatně bez vazby na reklamaci, označit nějaký referenční údaj ISUI i RUIAN jako nesprávný. Referenční údaj označený jako nesprávný má po dobu, po kterou je takto označen, pouze informativní povahu. Označení zapisovatel odstraní, popř. údaj také opraví neprodleně poté, co ověří správnost údajů. Funkce nepoužívá návrh změny, nemění se číslo verze prvku, neneviduje se historie označení údajů za nesprávné.

V případě, že údaj, který je označen jako nesprávný je nějakým návrhem změny změněn, pak ho ISUI automaticky označí jako správný (resp. odstraní příznak nesprávnosti).

Projekt „Vybudování Registru územní identifikace, adres a nemovitostí a modernizace Informačního systému katastru nemovitostí ČÚZK„ je spolufinancován z prostředků Evropské unie, Evropského fondu pro regionální rozvoj.
Registrační číslo projektu: CZ.1.06/1.1.00/03.05893

3.14. Interní reklamace

Mechanismus reklamací je v systému využitý i k řešení některých problémů, které mohou vzniknout uvnitř systému.

Běžná (externí) reklamace vznikne tak, že uživatel jiného agendového systému si všimne chyby a upozorní na ni zapisovatele ISUI.

Interní reklamace může vzniknout v důsledku toho, že část dat, která se udržují v ISUI, se přebírá ze systému ISKN. Změna některých údajů v ISKN vyvolá interní reklamaci a na jejím základě se upraví data v ISUI. Část interních reklamací se vyřídí plně automaticky a nevyžaduje zásah obsluhy. V některých případech je ale třeba, aby se reklamace ujal příslušný uživatel ISUI a rozhodnul o jejím řešení.

Řešení interních reklamací se týká pouze uživatelů agend ČÚZK a ČSÚ.

Mohou vzniknout tyto případy interních reklamací:

- Změna hranice obce (řeší agenda ČÚZK)
- Změna hranice základní sídelní jednotky (řeší agenda ČSÚ)
- Chybí nadřazená parcela u stavebního objektu (řeší agenda ČÚZK)
- Chybí nadřazená obec u katastrálního území (řeší agenda ČÚZK)
- Chybí nadřazené katastrální území u základní sídelní jednotky (agenda ČSÚ)

Interní reklamace, která vznikne změnou hranice obce nebo ZSJ, by se měla vždy vyřídit automaticky, včetně automatického vytvoření, schválení a zplatnění návrhu změny.

V případě nepředvídané poruchy při automatickém vyřizování reklamace na hranici obce (agenda ČÚZK) se může stát, že aplikace automaticky připravený návrh změny předá k ručnímu vyřízení. Uživatel může takový návrh změny i zrušit – v takovém případě je k ručnímu zpracování poskytnuta reklamace, ze které zrušený návrh změny vycházel.

V případě nepředvídané poruchy při automatickém vyřizování reklamace na hranici ZSJ (agenda ČSÚ) se může stát, že návrh změny je automaticky zrušen a výchozí reklamace je převedena k ručnímu zpracování.

Interní reklamace, která vznikne, protože chybí nadřazený prvek, se v případě agendy ČÚZK automaticky zpracovává s vytvořením návrhu změny k ručnímu zpracování. Takový návrh změny je možné i zrušit, čímž je výchozí reklamace převedena k ručnímu zpracování. V případě agendy ČSÚ se reklamace do systému rovnou vkládá k ručnímu zpracování.

Uživatel agendy ČÚZK má tyto možnosti, jak návrh změny k ručnímu zpracování vytvořený z interní reklamace zpracovat:

- Systémem automaticky vytvořený návrh změny hranice upraví a předá ke schválení. Výchozí reklamace je po zplatnění návrhu změny automaticky vyřízena.

Projekt „Vybudování Registru územní identifikace, adres a nemovitostí a modernizace Informačního systému katastru nemovitostí ČÚZK,“ je spolufinancován z prostředků Evropské unie, Evropského fondu pro regionální rozvoj.

Registrační číslo projektu: CZ.1.06/1.1.00/03.05893

- Systémem automaticky vytvořený návrh změny hranice zruší. V tom případě se příslušná reklamacie objeví mezi reklamacemi k ručnímu vyřízení. Uživatel ji může také zamítnout, nebo nechat založit nový návrh změny, kterým ji po svém zplatnění automaticky vyřídí.
- Návrh změny na nadřazený prvek vytvořený systémem na pokyn uživatele z interní reklamacie upraví a předá ke schválení. Výchozí reklamacie je po zplatnění návrhu změny automaticky vyřízena.

Uživatel ČÚZK má tyto možnosti, jak vyřídít interní reklamacii vytvořenou či převedenou k ručnímu zpracování:

- Reklamaci na hranici obce může zamítnout, nebo z ní nechat vytvořit návrh změny k automatickému nebo k ručnímu zpracování.
- Reklamaci na chybějící nadřazený prvek může zamítnout, nebo z ní nechat vytvořit návrh změny k ručnímu zpracování.

Uživatelé agentury ČSÚ mají tyto možnosti, jak interní reklamacie vyřídít:

- Reklamaci zamítnout.
- Reklamaci označit jako řešenou a vyřídít ji ve svém agendovém systému. Tento postup již není popsán v tomto návodu.

Vlastní postup při vyřizování interních reklamací nebo návrhů změn, které z nich vznikly, je identický jako u běžných (externích) reklamací.

Typy interních reklamací, které automaticky vznikají na základě změn v systému ISKN jsou tyto:

Kód typu interní reklamacie	Název typu interní reklamacie
ZNPA	Změna identifikační parcely stavebního objektu
DNOB	Doplnění nadřazené obce ke katastrálnímu území
ZHOB	Změna na hranice obce
ZHZJ	Změna na hranice ZSJ
ZNKU	Změna nadřazeného katastrálního území ZSJ

Projekt „Vybudování Registru územní identifikace, adres a nemovitostí a modernizace Informačního systému katastru nemovitostí ČÚZK„ je spolufinancován z prostředků Evropské unie, Evropského fondu pro regionální rozvoj.
 Registrační číslo projektu: CZ.1.06/1.1.00/03.05893

3.15. Slovník dalších zkratk a pojmů

V této kapitole jsou v abecedním pořadí uvedeny další pojmy.

Zkratka nebo pojem	Vysvětlení
Agenda	Souhrn činností spočívajících ve výkonu vymezeného okruhu vzájemně souvisejících aktivit v rámci působnosti Orgánu veřejné moci definované zákonem.
Agendový uživatel ISUI	Uživatel ISUI, pracující pouze s funkcionalitou, sloužící ke správě dané agendy. Tedy nikoliv administrátor, správce číselníků apod.
AIS	Agendový informační systém. Informační systém veřejné správy, který slouží k výkonu Agendy: <ol style="list-style-type: none"> 1. Editační AIS – přímo udržuje údaje základního registru prostřednictvím ISZR 2. Lokální AIS – prostřednictvím editačního AIS udržuje údaje základního registru 3. Přístupující AIS – čte data ze základních registrů prostřednictvím služeb ISZR.
Autentizační údaje	Údaje umožňující provést ověření identity fyzické osoby; tyto údaje jsou vedeny v rozsahu stanoveném zákonem upravujícím vedení příslušného Základního registru.
ČP	Česká pošta.
ČR	Česká republika.
ČSÚ	Český statistický úřad.
ČÚZK	Český úřad zeměměřický a katastrální.
DB	Databáze.
Editační AIS	Agendový informační systém, který je zdrojem dat pro RUIAN.
Editor	Orgán veřejné moci, který je podle zákona upravujícího vedení příslušného Základního registru oprávněn zapisovat Referenční údaje do Základního registru a provádět změny zapsaných Referenčních údajů. Odpovídá za to, že zapsané Referenční údaje jsou v souladu s údaji uvedenými v dokumentech, na jejichž

Projekt „Vybudování Registru územní identifikace, adres a nemovitostí a modernizace Informačního systému katastru nemovitostí ČÚZK„ je spolufinancován z prostředků Evropské unie, Evropského fondu pro regionální rozvoj.

Registrační číslo projektu: CZ.1.06/1.1.00/03.05893

Zkratka nebo pojem	Vysvětlení
	základě jsou údaje do příslušného Základního registru zapsány.
eGON	eGovernment. Elektronizace Veřejné správy sledující zefektivnění fungování státní správy a místní samosprávy a zjednodušení výkonu Služeb Veřejné správy.
GUI	Graphic user interface. Grafické rozhraní pro komunikaci uživatele se systémem.
Hranice	Liniová kresba bez obsahu ohraničující prvek. Může a nemusí být uzavřená.
ISKN	Informační systém katastru nemovitostí.
ISUI	Informační systém územní identifikace.
ISZR	Informační systém základních registrů.
Kód agendy	Veřejný identifikátor, který je jednoznačně přiřazen záznamu o Agendě v Číselníku agend v Základním registru práv a povinností.
Nestrukturovaná reklamace	V reklamaci je uveden pouze slovní popis reklamovaných údajů.
NZ, Návrh změny	Editorem zadaný požadavek na vytvoření, změnu nebo zrušení jednoho nebo více Prvků, který tvoří společně editovanou, kontrolovanou, schvalovanou a zplatňovanou transakci.
Odvozený lokalizační údaj	Lokalizační údaj územního prvku, který je odvozen z podřazených územních prvků.
OVM, Orgán veřejné moci	Státní orgán, územní samosprávný celek a fyzická nebo právnická osoba, byla-li jim svěřena působnost v oblasti Veřejné moci (orgány moci zákonodárné, soudní a výkonné).
Polygon	Uzavřená liniová kresba s obsahem ohraničující prvek. Může obsahovat díry.
Prvek, Prvek RUIAN	Územní prvek, územně evidenční jednotka nebo účelový územní prvek.
Prvek ISUI	Územní prvek, územně evidenční jednotka nebo účelový územní prvek spravovaný v ISUI.
Referenční údaj	Údaj vedený v Základním registru, který zákon upravující vedení příslušného Základního registru jako Referenční údaj označuje.

Projekt „Vybudování Registru územní identifikace, adres a nemovitostí a modernizace Informačního systému katastru nemovitostí ČÚZK„ je spolufinancován z prostředků Evropské unie, Evropského fondu pro regionální rozvoj.

Registrační číslo projektu: CZ.1.06/1.1.00/03.05893

Zkratka nebo pojem	Vysvětlení
Reklamacce	Upozornění editorovi referenčního údaje na možnou chybu.
RUIAN	Registr územní identifikace, adres a nemovitostí.
Strukturovaná reklamacce	V reklamaci jsou popsány správné hodnoty reklamovaných údajů ve strukturované formě vhodné k automatickému zpracování reklamacce.
Typ prvku	Rozlišení jednotlivých typů územních prvků nebo územně evidenčních jednotek. Příkladem typu prvků je Stát, VÚSC, Obec, Ulice.
Účelový prvek	Těž účelový územní prvek. Zákonem o základních registrech definovaný územní prvek, pomocí kterého je vymezena požadovaná část území. Účelový územní prvek se do RUIAN zapisuje, pokud to jiný právní předpis stanoví, a pokud tyto účelové územní prvky jsou bezesbýtku skladebné alespoň z některých základních prvků. Příkladem takového prvku jsou kódy NUTS a LAU.
Územní působnost	Vymezení území, na kterém probíhá výkon činnosti příslušného OVM (dané právními předpisy). Je vymezena pomocí Prvků. Vymezení lze provést jedním nebo výčtem více územních prvků.
Uživatel	Uživatel obecně.
Uživatel ISUI	Uživatel ISUI obecně.
Základní registr, ZR	Informační systém veřejné správy, který obsahuje Referenční údaje.

Projekt „Vybudování Registru územní identifikace, adres a nemovitostí a modernizace Informačního systému katastru nemovitostí ČÚZK„ je spolufinancován z prostředků Evropské unie, Evropského fondu pro regionální rozvoj.

Registrační číslo projektu: CZ.1.06/1.1.00/03.05893

4. Uživatelské postupy

Tato kapitola obsahuje detailní návody pro typické případy. Zabývá se přednostně tím, JAK se něco udělá, méně už vysvětlením, CO se dělá, případně co to znamená. Širší souvislosti a jednotlivé pojmy vysvětluje kapitola 3 [Vysvětlení pojmů](#).

4.1. Přihlášení do aplikace jako zapisovatel obce

1. Do prohlížeče **zadejte adresu** aplikace.
2. Do přihlašovacího okna zadejte uživatelské **jméno a heslo**, které vám bylo přiděleno.
3. Klepněte na tlačítko **Přihlásit**.

4.2. Přihlášení do aplikace jako schvalovatel obce

1. Do prohlížeče **zadejte adresu** aplikace.
2. Do přihlašovacího okna zadejte uživatelské **jméno a heslo**, které vám bylo přiděleno.
3. Klepněte na tlačítko **Přihlásit**.

Projekt „Vybudování Registru územní identifikace, adres a nemovitostí a modernizace Informačního systému katastru nemovitostí ČÚZK„ je spolufinancován z prostředků Evropské unie, Evropského fondu pro regionální rozvoj.
Registrační číslo projektu: CZ.1.06/1.1.00/03.05893

4.3. Přihlášení do aplikace jako distributor obce

1. Do prohlížeče **zadejte adresu** aplikace.
2. Do přihlašovacího okna zadejte uživatelské **jméno a heslo**, které vám bylo přiděleno.
3. Klepněte na tlačítko **Přihlásit**.

Projekt „Vybudování Registru územní identifikace, adres a nemovitostí a modernizace Informačního systému katastru nemovitostí ČÚZK„ je spolufinancován z prostředků Evropské unie, Evropského fondu pro regionální rozvoj.
Registrační číslo projektu: CZ.1.06/1.1.00/03.05893

4.4. Přihlášení do aplikace jako zapisovatel stavebního úřadu

1. Do prohlížeče **zadejte adresu** aplikace.
2. Do přihlašovacího okna zadejte uživatelské **jméno a heslo**, které vám bylo přiděleno.
3. Klepněte na tlačítko **Přihlásit**.

4.5. Přihlášení do aplikace jako schvalovatel stavebního úřadu

1. Do prohlížeče **zadejte adresu** aplikace.
2. Do přihlašovacího okna zadejte uživatelské **jméno a heslo**, které vám bylo přiděleno.
3. Klepněte na tlačítko **Přihlásit**.

Projekt „Vybudování Registru územní identifikace, adres a nemovitostí a modernizace Informačního systému katastru nemovitostí ČÚZK„ je spolufinancován z prostředků Evropské unie, Evropského fondu pro regionální rozvoj.
Registrační číslo projektu: CZ.1.06/1.1.00/03.05893

4.6. Přihlášení do aplikace jako distributor stavebního úřadu

1. Do prohlížeče **zadejte adresu** aplikace.
2. Do přihlašovacího okna zadejte uživatelské **jméno a heslo**, které vám bylo přiděleno.
3. Klepněte na tlačítko **Přihlásit**.

Projekt „Vybudování Registru územní identifikace, adres a nemovitostí a modernizace Informačního systému katastru nemovitostí ČÚZK„ je spolufinancován z prostředků Evropské unie, Evropského fondu pro regionální rozvoj.

Registrační číslo projektu: CZ.1.06/1.1.00/03.05893

4.7. Nástěnka a seznam NZ

V tomto postupu si ukážeme, jak se pohybovat po hlavních stránkách programu a jak využívat jeho navigačních prvků.

4.7.1. Zobrazte nástěnku

Na nástěnku se dostanete automaticky po přihlášení. Jedná se o základní obrazovku aplikace, která obsahuje souhrnné informace o dokumentech v systému ISUI.

1. Klepněte na ikonu ISUI v záhlaví libovolné stránky programu. Vždy se vrátíte na nástěnku – hlavní stránku programu.

Nástěnka je hlavní rozcestník programu. Zde se rozhodnete, zda budete pracovat s Návrhy změn, či s Reklamacemi. Návrhy změn i Reklamacce zde můžete filtrovat podle přiřazeného řešitele.

Poznámka:

Schvalovatel *nevidí Panel Reklamacce, protože reklamacce se neschvalují.*

2. Klepněte na odkaz *Moje NZ* (resp. *Moje reklamacce*). Zobrazí se seznam návrhů změn (resp. reklamací), které má přiřazené právě přihlášený uživatel (obrazovka UWF100, resp. UWF101).

Poznámka:

Pro uživatele v roli Distributor je filtr Moje vždy prázdný. Tento uživatel sám návrhy změn nezpracovává.

Projekt „Vybudování Registru územní identifikace, adres a nemovitostí a modernizace Informačního systému katastru nemovitostí ČÚZK„ je spolufinancován z prostředků Evropské unie, Evropského fondu pro regionální rozvoj.

Registrační číslo projektu: CZ.1.06/1.1.00/03.05893

Uživatel: editor_obec_praha Agenda: Obec nebo statutární město OVM: PRAHA [Odhlástit se](#)
 Role: EDI Územní působnost: OB Praha UWF100

Nyní jste zde: [Nástěnka](#) » [Seznam NZ](#) [Přehled prvků](#) [Nápověda](#)

Seznam návrhů změn (NZ)

Zavřít
Založit NZ

Zobrazit

Moje
Nepřiřazené
Všechny

Třídít podle: ID řešitele stavu NZ názvu

ID NZ	Řešitel	Stav	Název	Původ	Akce
67	editor_obec_praha	Rozpracovaný NZ	Řešení reklamace na prvek typu Adresní místo	Reklamace	Akce ▾
58	editor_obec_praha	Rozpracovaný NZ	Zrušení adresního místa	Zadán editorem	Akce ▾
49	editor_obec_praha	Rozpracovaný NZ	Založení ulice	Zadán editorem	Akce ▾
36	editor_obec_praha	Rozpracovaný NZ	Změna ulice	Zadán editorem	Akce ▾
32	editor_obec_praha	Zamítnutý NZ	Přejmenování ulice Horáčkova	Zadán editorem	Akce ▾
31	editor_obec_praha	Rozpracovaný NZ	Změna adresního místa	Zadán editorem	Akce ▾
28	editor_obec_praha	Rozpracovaný NZ	Řešení reklamace na prvek typu Ulice	Reklamace	Akce ▾
27	editor_obec_praha	Rozpracovaný NZ	Řešení reklamace na prvek typu Ulice	Reklamace	Akce ▾
24	editor_obec_praha	Rozpracovaný NZ	Řešení reklamace na prvek typu Ulice	Reklamace	Akce ▾
23	editor_obec_praha	Rozpracovaný NZ	Řešení reklamace na prvek typu Ulice	Reklamace	Akce ▾

Stránka 1 z 2
Celkem záznamů: 13

Poznámka:

Ve sloupci *řešitel* uvidíte jméno uživatele, pod kterým jste přihlášení.

- Klepněte na **Nepřiřazené NZ** (resp. **Nepřiřazené reklamace**) otevřete seznam návrhů změn (resp. reklamací), které nemají přiřazeného řešitele (obrazovka UWF100, resp. UWF101).

Uživatel: editor_obec_praha Agenda: Obec nebo statutární město OVM: PRAHA [Odhlástit se](#)
 Role: EDI Územní působnost: OB Praha UWF100

Nyní jste zde: [Nástěnka](#) » [Seznam NZ](#) [Přehled prvků](#) [Nápověda](#)

Seznam návrhů změn (NZ)

Zavřít
Založit NZ

Zobrazit

Moje
Nepřiřazené
Všechny

Třídít podle: ID řešitele stavu NZ názvu

ID NZ	Řešitel	Stav	Název	Původ	Akce
33		Zamítnutý NZ	Test autozplatnění NZ jakoby z interní reklamace	Zadán editorem	Akce ▾
26		Rozpracovaný NZ	Rozdělení ulice Dlouhá	Zadán editorem	Akce ▾
15		Zamítnutý NZ	Přejmenování ulice Horáčkova	Zadán editorem	Akce ▾

Stránka 1 z 1
Celkem záznamů: 3

Projekt „Vybudování Registru územní identifikace, adres a nemovitostí a modernizace Informačního systému katastru nemovitostí ČÚZK„ je spolufinancován z prostředků Evropské unie, Evropského fondu pro regionální rozvoj.

Registrační číslo projektu: CZ.1.06/1.1.00/03.05893

Uživatel: editor_obec_praha Agenda: Obec nebo statutární město OVM: PRAHA Odhlásit se
Role: EDI Územní působnost: OB Praha UWF100

Nyní jste zde: Nástěnka » Seznam NZ Přehled prvků Nápověda

Seznam návrhů změn (NZ)

Zavřít Založit NZ

Zobrazit

Moje Nepřiřazené Všechny

Třídít podle: ID řešitele stavu NZ názvu

ID NZ	Řešitel	Stav	Název	Původ	Akce
33		Zamítnutý NZ	Test autozplacení NZ jakoby z interní reklamace	Zadán editorem	Akce
26		Rozpracovaný NZ	Rozdělení ulice Dlouhá	Zadán editorem	Akce
15		Zamítnutý NZ	Přejmenování ulice Horáčkova	Zadán editorem	Akce

Stránka 1 z 1 Celkem záznamů: 3

- Klepněte na odkaz **Všechny NZ** (resp. **Všechny reklamace**). Otevře se seznam všech návrhů změn (resp. reklamací), ke kterým má přihlášený uživatel přístup v rámci role a agendy (obrazovka UWF100, resp. UWF101).

Uživatel: editor_obec_praha Agenda: Obec nebo statutární město OVM: PRAHA Odhlásit se
Role: EDI Územní působnost: OB Praha UWF100

Nyní jste zde: Nástěnka » Seznam NZ Přehled prvků Nápověda

Seznam návrhů změn (NZ)

Zavřít Založit NZ

Zobrazit

Moje Nepřiřazené Všechny

Třídít podle: ID řešitele stavu NZ názvu

ID NZ	Řešitel	Stav	Název	Původ	Akce
67	editor_obec_praha	Rozpracovaný NZ	Řešení reklamace na prvek typu Adresní místo	Reklamace	Akce
58	editor_obec_praha	Rozpracovaný NZ	Zrušení adresního místa	Zadán editorem	Akce
49	editor_obec_praha	Rozpracovaný NZ	Založení ulice	Zadán editorem	Akce
36	editor_obec_praha	Rozpracovaný NZ	Změna ulice	Zadán editorem	Akce
33		Zamítnutý NZ	Test autozplacení NZ jakoby z interní reklamace	Zadán editorem	Akce
32	editor_obec_praha	Zamítnutý NZ	Přejmenování ulice Horáčkova	Zadán editorem	Akce
31	editor_obec_praha	Rozpracovaný NZ	Změna adresního místa	Zadán editorem	Akce
28	editor_obec_praha	Rozpracovaný NZ	Řešení reklamace na prvek typu Ulice	Reklamace	Akce
27	editor_obec_praha	Rozpracovaný NZ	Řešení reklamace na prvek typu Ulice	Reklamace	Akce
26		Rozpracovaný NZ	Rozdělení ulice Dlouhá	Zadán editorem	Akce

Stránka 1 z 2 Celkem záznamů: 16

Poznámka:

Ve sloupci *Řešitel* uvidíte jméno uživatele, pod kterým jste přihlášení.

4.7.2. Zobrazte seznam návrhů změn (NZ)

- Na nástěnce klepněte na odkaz **Všechny NZ**. Dostanete se na seznam všech návrhů změn (obrazovka UWF100).

Projekt „Vybudování Registru územní identifikace, adres a nemovitostí a modernizace Informačního systému katastru nemovitostí ČÚZK„ je spolufinancován z prostředků Evropské unie, Evropského fondu pro regionální rozvoj.

Registrační číslo projektu: CZ.1.06/1.1.00/03.05893

6. Přepněte filtr návrhů změn – klepněte postupně na *Moje*, *Nepřiřazené*, *Všechny*.

Seznam je možné filtrovat podle řešitele, třídít podle ID, řešitele, stavu nebo názvu. Je také možné přejít na detail konkrétního návrhu, nebo provádět akce s návrhem změny. Dále je zde možné založit nový návrh změny.

Nyní jste zde: Nástěnka » Seznam NZ Přehled prvků [Nápověda](#)

Seznam návrhů změn (NZ) Zavřít

[Založit NZ](#)

Zobrazit

▶ [Moje](#) ▶ [Nepřiřazené](#) ▶ [Všechny](#)

Třídít podle: ID řešitele stavu NZ názvu

ID NZ	Řešitel	Stav	Název	Původ	Akce
67	editor_obec_prah	Rozpracovaný NZ	Řešení reklamace na prvek typu Adresní místo	Reklamace	Akce ▼
58	editor_obec_prah	Rozpracovaný NZ	Zrušení adresního místa	Zadán editorem	Akce ▼
49	editor_obec_prah	Rozpracovaný NZ	Založení ulice	Zadán editorem	Akce ▼
36	editor_obec_prah	Rozpracovaný NZ	Změna ulice	Zadán editorem	Akce ▼
33		Zamítnutý NZ	Test autozplatnění NZ jakoby z interni reklamace	Zadán editorem	Akce ▼
32	editor_obec_prah	Zamítnutý NZ	Přejmenování ulice Horáčkova	Zadán editorem	Akce ▼
31	editor_obec_prah	Rozpracovaný NZ	Změna adresního místa	Zadán editorem	Akce ▼
28	editor_obec_prah	Rozpracovaný NZ	Řešení reklamace na prvek typu Ulice	Reklamace	Akce ▼
27	editor_obec_prah	Rozpracovaný NZ	Řešení reklamace na prvek typu Ulice	Reklamace	Akce ▼
26		Rozpracovaný NZ	Rozdělení ulice Dlouhá	Zadán editorem	Akce ▼

Stránka 1 z 2 Celkem záznamů: 16

Poznámka:

*Ve sloupci **Řešitel** uvidíte jména uživatelů ze svého úřadu.*

4.7.3. Změňte řazení záznamů v seznamu

7. Ve volbě **Třídění podle ...** klepněte postupně na možnosti **ID**, **řešitele**, **stavu NZ**, **názvu**. Seznam návrhů změn se přetřídí podle zvoleného atributu sestupně.

Projekt „Vybudování Registru územní identifikace, adres a nemovitostí a modernizace Informačního systému katastru nemovitostí ČÚZK,“ je spolufinancován z prostředků Evropské unie, Evropského fondu pro regionální rozvoj.

Registrační číslo projektu: CZ.1.06/1.1.00/03.05893

Seznam návrhů změn (NZ)						Zavřít
Zobrazit						Založit NZ
▶ Moje ▶ Nepřifazené ▶ Všechny						
Třídít podle: <input type="radio"/> ID <input type="radio"/> řešitele <input type="radio"/> stavu NZ <input checked="" type="radio"/> názvu						
ID NZ	Řešitel	Stav	Název	Původ	Akce	
20	editor_obec_prah	Rozpracovaný NZ	Osamostatnění Žižkova	Zadán editorem	Akce ▾	
15		Zamítnutý NZ	Přejmenování ulice Horáčkova	Zadán editorem	Akce ▾	
19	editor_obec_prah	Rozpracovaný NZ	Připojení Černošic k Praze	Zadán editorem	Akce ▾	
26		Rozpracovaný NZ	Rozdělení ulice Dlouhá	Zadán editorem	Akce ▾	
33		Zamítnutý NZ	Test autozplatnění NZ jakoby z interní reklamace	Zadán editorem	Akce ▾	
49	editor_obec_prah	Rozpracovaný NZ	Založení ulice	Zadán editorem	Akce ▾	
36	editor_obec_prah	Rozpracovaný NZ	Změna ulice	Zadán editorem	Akce ▾	
58	editor_obec_prah	Rozpracovaný NZ	Zrušení adresního místa	Zadán editorem	Akce ▾	
67	editor_obec_prah	Rozpracovaný NZ	Řešení reklamace na prvek typu Adresní místo	Reklamace	Akce ▾	
28	editor_obec_prah	Rozpracovaný NZ	Řešení reklamace na prvek typu Ulice	Reklamace	Akce ▾	

Stránka 1 z 2 Celkem záznamů: 14

Poznámka:

Ve sloupci *Řešitel* uvidíte jména uživatelů ze svého úřadu.

4.7.4. Listujte seznamem NZ

8. V dolní části stránky pod seznamem klepněte na ovládací šipky pro přechod na další stránku.

69	editor_obec_prah	Rozpracovaný NZ	Nový návrh změny	Zadán editorem	Akce ▾
58	editor_obec_prah	Rozpracovaný NZ	Zrušení adresního místa	Zadán editorem	Akce ▾
19	editor_obec_prah	Rozpracovaný NZ	Připojení Černošic k Praze	Zadán editorem	Akce ▾
20	editor_obec_prah	Rozpracovaný NZ	Osamostatnění Žižkova	Zadán editorem	Akce ▾

Stránka 1 z 2 Celkem záznamů: 13

Jednoduchá šipka posouvá seznam na další stránku:

Složená šipka posune seznam na poslední stránku:

Do pole *Stránka* запиšte číslo strany, kterou chcete zobrazit a stiskněte Enter. Seznam se přesune na zadanou stránku.

4.8. Prohlížení prvků

Všechny platné prvky můžete prohlížet kdykoli. Žádné rozpracované NZ se přitom neberou v úvahu.

4.8.1. Vyhledání existujícího prvku

1. Do vyhledávání prvků se dostanete klepnutím na *Přehled prvků* v záhlaví stránky.

Projekt „Vybudování Registru územní identifikace, adres a nemovitostí a modernizace Informačního systému katastru nemovitostí ČÚZK„ je spolufinancován z prostředků Evropské unie, Evropského fondu pro regionální rozvoj.

Registrační číslo projektu: CZ.1.06/1.1.00/03.05893

Uživatel: editor_1 Agenda: Český úřad zeměměřický a katastrální OVM: ČÚZK Odhlásit se
Role: EDI Územní působnost: ST ČR

[Přehled prvků](#) [Nápověda](#)

EVROPSKÁ UNIE
EVROPSKÝ FOND PRO REGIONÁLNÍ ROZVOJ
ŠANCE PRO VÁŠ ROZVOJ

2. Otevře se nové okno s vyhledávacím formulářem (obrazovka UNZ150).

Uživatel: editor_1 Agenda: Český úřad zeměměřický a katastrální OVM: ČÚZK Odhlásit se
Role: EDI Územní působnost: ST ČR UNZ150

Nyní jste zde: [Nástěnka](#) » [Vyhledání prvků](#) [Přehled prvků](#) [Nápověda](#)

Vyhledání prvku

Kritéria vyhledávání - obecná

Typ hledaného prvku: Obec Filtr: Název začíná na

Třídít podle: okres, název

Kritéria vyhledávání - nadřazené prvky

VÚSC:

Okres:

Výsledky hledání

Kód	Název	Okres	VÚSC	Akce
Žádná data				

Stránka 1 z 1

Verze aplikace: 1.7.36.6 KontextID: 1503379f-f3e9-4c38-b3e5-1626baa5c500
Verze databáze: isui-1_7_44_6_pe1_fl2 ZpracováníID: b7a6b206-8a0f-4207-8594-9e2849dd171f

Projekt „Vybudování Registru územní identifikace, adres a nemovitostí a modernizace Informačního systému katastru nemovitostí ČÚZK„ je spolufinancován z prostředků Evropské unie, Evropského fondu pro regionální rozvoj.

Registrační číslo projektu: CZ.1.06/1.1.00/03.05893

3. *Příklad:* Vyhledejte Obec podle názvu.

Do prázdného pole zadejte např. „Olo“ a potvrďte tlačítkem **Hledat**.

Ve výsledcích hledání se zobrazí seznam všech Obcí, jejichž název začíná na „Olo“.

Povšimněte si odkazu **Poslední NZ**. Vede na poslední návrh změny, kterým se příslušný územní prvek změnil.

Uživatel: editor_obec_holesov Agenda: Obec nebo statutární město OVM: HOLESOV
Role: EDI Územní působnost: OB Holešov

Nyní jste zde: Nástěnka » Vyhledání prvku

Vyhledání prvku

Kritéria vyhledávání - obecná

Typ hledaného prvku: Obec Filtr: Název začíná na: Olo Hledat

Třídít podle: okres, název

Kritéria vyhledávání - nadřazené prvky

VÚSC: Okres:

Výsledky hledání

Kód	Název	Okres	VÚSC	Akce
582166	Olomučany	Blansko	Jihomoravský	Poslední NZ
532673	Olovnice	Mělník	Středočeský	Poslední NZ
500496	Olomouc	Olomouc	Olomoucký	Poslední NZ
560588	Oloví	Sokolov	Karlovarský	Poslední NZ

Stránka 1 z 1 Celkem záznamů: 4

Při vyhledávání některých prvků podřazených prvku obec (viz následující tabulka) je nutné omezit rozsah vyhledávání zadáním kritérií vyhledávání na obec, resp. některé další podřazené prvky v panelu Kritéria vyhledávání – nadřazené prvky. V případě, že je nastaveno omezení území dokumentu na obec nebo městskou část, pak jsou kritéria vyhledávání vyplněna automaticky. Jinak je nutné nastavit omezující kritéria dle následující tabulky.

Projekt „Vybudování Registru územní identifikace, adres a nemovitostí a modernizace Informačního systému katastru nemovitostí ČÚZK„ je spolufinancován z prostředků Evropské unie, Evropského fondu pro regionální rozvoj.

Registrační číslo projektu: CZ.1.06/1.1.00/03.05893

Vyhledávaný prvek	Nejnižší nutný nadřazený prvek		Nutná kritéria filtrace		Nutné kombinace nadřazeného prvku a filtru
Obec	Okres	<i>nebo</i>	Kód	<i>nebo</i>	Alespoň jedno písmeno názvu
MOMC	Obec	<i>nebo</i>	Kód		
Část obce	Obec	<i>nebo</i>	Kód		
Katastrální území	Obec	<i>nebo</i>	Kód	<i>nebo</i>	Bez obce
ZSJ	Obec	<i>nebo</i>	Kód	<i>nebo</i>	Bez katastrálního území
Ulice	Obec	<i>nebo</i>	Kód		
Parcela	Katastrální území	<i>nebo</i>	Kód		
Stavební objekt	Část obce, <i>nebo</i> MOMC, <i>nebo</i> Katastrální území	<i>nebo</i>	Kód	<i>nebo</i>	Bez parcely + typ SO = 3 (tj. SO bez č. domovního)
Adresní místo	Část obce, <i>nebo</i> MOMC, <i>nebo</i> Ulice, <i>nebo</i> Pošta	<i>nebo</i>	Kód		

4. *Příklad:* Vyhledejte Okres podle libovolné části názvu.

Změňte typ hledaného prvku na **Okres** a ve filtru vyberte položku „obsahuje“. Do vyhledávacího pole zadejte např. „ce“ a potvrďte tlačítkem **Hledat**.

Projekt „Vybudování Registru územní identifikace, adres a nemovitostí a modernizace Informačního systému katastru nemovitostí ČÚZK,“ je spolufinancován z prostředků Evropské unie, Evropského fondu pro regionální rozvoj.

Registrační číslo projektu: CZ.1.06/1.1.00/03.05893

Uživatel: editor_1 Agenda: Český úřad zeměměřický a katastrální OVM: ČÚZK Odhlášt se UNZ150
Role: EDI Územní působnost: ST ČR

Nyní jste zde: Nástěnka » Vyhledání prvku Přehled prvků Nápověda

Vyhledání prvku

Kritéria vyhledávání - obecná

Typ hledaného prvku: Filtr:
Třídít podle:

Kritéria vyhledávání - nadřazené prvky

VÚSC:

Výsledky hledání

Kód	Název	VÚSC	Akce
3306	Prachatice	Jihočeský	přejít na ▾ Poslední NZ
3307	Strakonice	Jihočeský	přejít na ▾ Poslední NZ
3301	České Budějovice	Jihočeský	přejít na ▾ Poslední NZ
3606	Pardubice	Pardubický	přejít na ▾ Poslední NZ
3401	Domažlice	Plzeňský	přejít na ▾ Poslední NZ
3506	Litoměřice	Ústecký	přejít na ▾ Poslední NZ
3509	Teplice	Ústecký	přejít na ▾ Poslední NZ

Stránka 1 z 1 Celkem záznamů: 7

Verze aplikace: 1.0-SNAPSHOT KontextID: 4f9439b2-2af2-4825-8814-8ee59c89ede4
Verze databáze: N/A ZpracováníID: fc100e72-3427-431c-8891-60972dc0b09d

Program vyhledá všechny okresy, které mají text `ce` kdekoli v názvu.

5. *Příklad:* Vyhledejte Ulici podle prvních 3 písmen názvu v daném Okrese a Obci.

Změňte typ hledaného prvku na Ulice a ve filtru vyberte „začíná na“. Do vyhledávacího pole zadejte např. „nám“. Vlevo vyberte z nadřazených prvků Okres „Beroun“, do Obec napište „Hořovice“ a potvrďte tlačítkem Hledat.

Poznámka:

Při rozbalení nabídky v kritériích vyhledávání se zobrazuje pouze prvních 10 položek v pořadí dle abecedy. Pokud začnete psát např. název Obce, dostanete nabídku všech, které začínají právě napsanými písmeny. Jde o funkci tzv. „našeptávače“, která se používá také u ostatních nadřazených prvků.

4.8.2. Prohlížení nadřazených a podřazených prvků

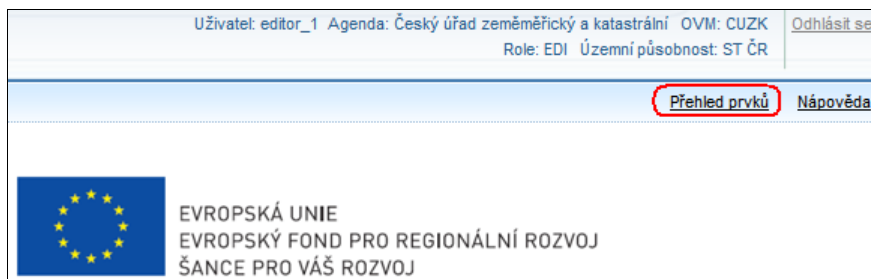
Často je praktické při prohlížení databáze územní identifikace přecházet postupně například od obce k jejím ulicím a dále například k jednotlivým adresním místům. K tomu slouží nabídka `přejít na` v řádce územního prvku.

Projekt „Vybudování Registru územní identifikace, adres a nemovitostí a modernizace Informačního systému katastru nemovitostí ČÚZK„ je spolufinancován z prostředků Evropské unie, Evropského fondu pro regionální rozvoj.

Registrační číslo projektu: CZ.1.06/1.1.00/03.05893

Postup ukážeme tak, že nejprve najdeme obec, v ní náměstí a na prvním náměstí všechna adresní místa.

1. Do vyhledávání prvků se dostanete klepnutím na **Přehled prvků**.



2. Otevře se nové okno s vyhledávacím formulářem. Do prázdného pole zadejte např. „Praha“ a potvrďte tlačítkem **Hledat**.

3. Klepněte na nabídku **přejít** na v řádku **Praha**. Zvolte **Podřazené ulice**.

Projekt „Vybudování Registru územní identifikace, adres a nemovitostí a modernizace Informačního systému katastru nemovitostí ČÚZK„ je spolufinancován z prostředků Evropské unie, Evropského fondu pro regionální rozvoj.

Registrační číslo projektu: CZ.1.06/1.1.00/03.05893

Okres	VÚSC	Akce
Hlavní město Praha	Hlavní město Praha	přejít na ▾ Poslední NZ

m záznamů: 1

- Nadřazený stát
- Nadřazený region soudržnosti
- Nadřazený kraj
- Nadřazený VÚSC
- Nadřazený okres
- Nadřazená ORP
- Nadřazená POU
- Podřazené správní obvody
- Podřazené MOP
- Podřazené MOMC
- Podřazené části obce
- Podřazená katastrální území
- Podřazené ZSJ
- Podřazené ulice
- Podřazené parcely
- Podřazené stavební objekty
- Podřazená adresní místa

77-aa933a1badbf
f3-220b9ea64e7a

Projekt „Vybudování Registru územní identifikace, adres a nemovitostí a modernizace Informačního systému katastru nemovitostí ČÚZK„ je spolufinancován z prostředků Evropské unie, Evropského fondu pro regionální rozvoj.

Registrační číslo projektu: CZ.1.06/1.1.00/03.05893

Okres	VÚSC	Akce
Hlavní město Praha	Hlavní město Praha	přejít na Poslední NZ
<div style="border: 1px solid gray; padding: 5px;"> <ul style="list-style-type: none"> Nadřazený stát Nadřazený region soudržnosti Nadřazený kraj Nadřazený VÚSC Nadřazený okres Nadřazená ORP Nadřazená POU Podřazené správní obvody Podřazené MOP Podřazené MOMC Podřazené části obce Podřazená katastrální území Podřazené ZSJ <li style="background-color: #ffffcc; border: 1px solid red;">Podřazené ulice Podřazené parcely Podřazené stavební objekty Podřazená adresní místa </div>		

- Podmínky vyhledání se upraví tak, že se hledají ulice v Praze. Omezte seznam na ulice, které začínají na text „nám“ a klepněte na Hledat.

Projekt „Vybudování Registru územní identifikace, adres a nemovitostí a modernizace Informačního systému katastru nemovitostí ČÚZK„ je spolufinancován z prostředků Evropské unie, Evropského fondu pro regionální rozvoj.

Registrační číslo projektu: CZ.1.06/1.1.00/03.05893

Uživatel: editor_1 Agenda: Český úřad zeměměřický a katastrální OVM: ČÚZK [Odhlásit se](#)
 Role: EDI Územní působnost: ST ČR UNZ150

Nyní jste zde: [Nástěnka](#) » [Vyhledání prvku](#) [Přehled prvků](#) [Nápověda](#)

Vyhledání prvku

Kritéria vyhledávání - obecná

Typ hledaného prvku: Ulice Filtr: Název začíná na nám Hledat

Třídít podle: název

Kritéria vyhledávání - nadřazené prvky

Okres: Hlavní město Praha

Obec: Praha (Hlavní město Praha)

Výsledky hledání

Kód	Název	Obec	Okres	Akce
695700	Nám. Franze Kafky	Praha	Hlavní město Praha	přejít na Poslední NZ
480673	náměstí 14. října	Praha	Hlavní město Praha	přejít na Poslední NZ
452467	náměstí 25. března	Praha	Hlavní město Praha	přejít na Poslední NZ
500071	náměstí Antonína Pacá	Praha	Hlavní město Praha	přejít na Poslední NZ
480657	náměstí Perukář	Praha	Hlavní město Praha	přejít na Poslední NZ

5. Klepněte na **přejít na** v řádku **Nám. Franze Kafky** a zvolte **Podřazené adresy**.
Objeví se seznam adres v příslušné ulici.

Obdobně můžete pokračovat dále. Navigace tlačítkem **přejít na** Vás zavede i na nadřazené prvky. Z adresního místa například na stavební parcelu atd.

4.8.3. Prohlížení konkrétního prvku

Chcete-li si prohlédnout detailní informace o prvku, klepněte na ikonu lupy ve sloupci **Akce** s položkou u tohoto prvku ve výsledcích hledání.

Výsledky hledání

Kód	Název	Okres	vÚSC	Akce
531189	Hořovice	Beroun	Sředočeský	přejít na Poslední NZ
570044	Hoříněves	Hradec Králové	Královéhradecký	přejít na Poslední NZ
570045	Hoříněves	Hřib	Královéhradecký	přejít na Poslední NZ

Dostanete se do detailního formuláře prvku. Formuláře mají společný základ, ale jednotlivé položky se liší podle typu zobrazeného prvku.

Projekt „Vybudování Registru územní identifikace, adres a nemovitostí a modernizace Informačního systému katastru nemovitostí ČÚZK„ je spolufinancován z prostředků Evropské unie, Evropského fondu pro regionální rozvoj.

Registrační číslo projektu: CZ.1.06/1.1.00/03.05893

Obec
✕


Územní situace: Hořovice

Aktuální údaje
Historické údaje


Kód:	531189	Skloňování:	
Název:	<input type="text" value="Hořovice"/>	2.p	<input type="text"/>
Nadřazený okres:	<input type="text" value="Beroun"/>	3.p	<input type="text"/>
Nadřazená POU:	<input type="text" value="Hořovice"/>	4.p	<input type="text"/>
Status:	<input type="text" value="Město"/>	5.p	<input type="text"/>
Typ členění SM:	<input type="text"/>	6.p	<input type="text"/>
Rozsah členění SM:	<input type="text"/>	7.p	<input type="text"/>

Vlajka

List tvoří červený
žerďový pruh s polovinou
černé orlice se žlutou
zbrojí široký jednu
třetinu délky listu a tři
vodorovné pruhy, bílý,



Znak



Definiční bod Y: X:

4.9. Založení NZ

Změny v registru se neprovádějí přímo, ale zapisují se nejdříve jako návrh změny (NZ). Návrh sestaví jeden uživatel (Zapisovatel) a jiný uživatel (Schvalovatel) jej překontroluje a schválí.

V této kapitole je popsáno sestavení NZ Zapisovatelem.

4.9.1. Přihlášení

Pro vytvoření návrhu změny se přihlaste jako Zapisovatel.

1. Do prohlížeče **zadejte adresu** aplikace. [☐](#)
2. Do přihlašovacího okna zadejte **jméno a heslo** připravené pro zaškolení uživatelů a přihlaste se.

Projekt „Vybudování Registru územní identifikace, adres a nemovitostí a modernizace Informačního systému katastru nemovitostí ČÚZK„ je spolufinancován z prostředků Evropské unie, Evropského fondu pro regionální rozvoj.

Registrační číslo projektu: CZ.1.06/1.1.00/03.05893

4.9.2. Nový návrh změny

Na nástěnce (úvodní stránka aplikace) je umístěný přehled návrhů změn (NZ).

1. Pro založení nového NZ klepněte na *Moje NZ*. Dostanete se na stránku *Seznam návrhů změn (NZ, obrazovka UWF100)*.

Poznámka:

Lze založit 3 typy NZ: *Evidenční NZ, Konstitutivní NZ a Opravný NZ* viz 3.4 [Návrh změny \(NZ\)](#).

Uživatelům z *agendy Obec a SÚ* se zobrazí pouze možnost založit *Konstitutivní NZ* (tlačítko *Založit NZ*)

2. Klepněte na tlačítko *Založit NZ* (zde jako *Konstitutivní NZ*).

3. Vyplňte název návrhu změny a potvrďte tlačítkem *Uložit* (obrazovka *UNZ130*).

Projekt „Vybudování Registru územní identifikace, adres a nemovitostí a modernizace Informačního systému katastru nemovitostí ČÚZK„ je spolufinancován z prostředků Evropské unie, Evropského fondu pro regionální rozvoj.

Registrační číslo projektu: CZ.1.06/1.1.00/03.05893

4. Vyberte území, pro které budete NZ tvořit. Zde existují odlišnosti mezi agendami:

- a. Uživatel agendy Obec dostane nabídku ze seznamu obcí, které tvoří jeho územní působnost

- b. Uživatel agendy Stavební úřad dostane nabídku z obcí, nebo městských částí (je-li jeho územní působnost definována seznamem obcí,

nebo pouze výběrem z městských částí, je-li jeho územní působnost definována seznamem městských částí.

- c. Uživatel agendy ČÚZK má územní působnost na celém území státu, ale pro pohodlnější práci je výhodné vybrat území obce

5. Nový návrh se objeví na hlavní stránce v seznamu návrhů změn (obrazovka UWF100).

6. Klepněte na ikonu Zobrazit detail.

Název	Původ	Akce
Testovací návrh změny	Zadán editorem	Akce

Celkem záznamů: 1

7. Dostanete se do formuláře návrhu změny (obrazovka UNZ110). Zatím je prázdný.

4.9.3. Podklady návrhu změny

U návrhu změny je třeba zapsat informaci o podkladu, na základě kterého jste změnu zadali. Zpravidla se jedná o číslo jednací příslušného úřadu.

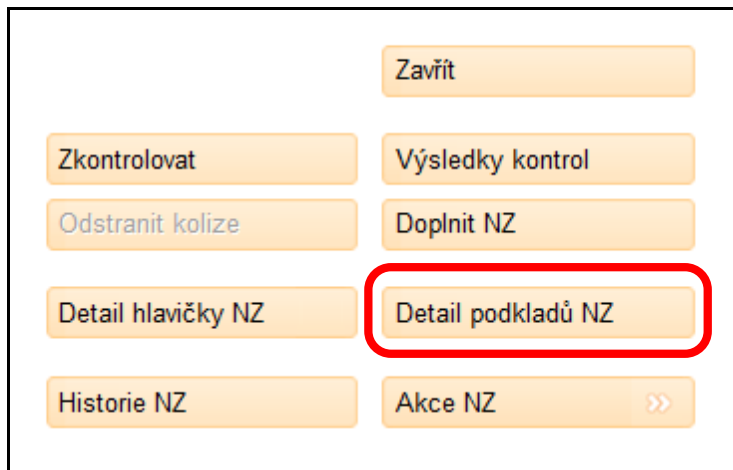
Pozn.:

Projekt „Vybudování Registru územní identifikace, adres a nemovitostí a modernizace Informačního systému katastru nemovitostí ČÚZK„ je spolufinancován z prostředků Evropské unie, Evropského fondu pro regionální rozvoj.

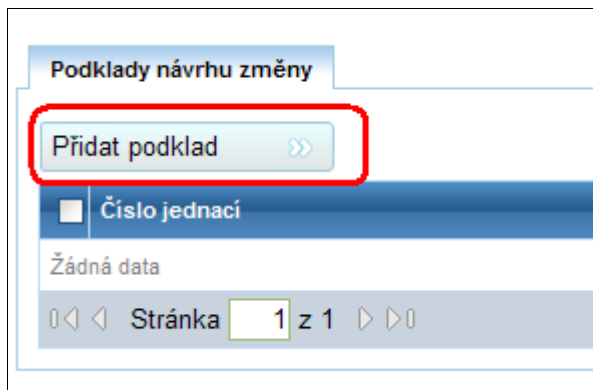
Registrační číslo projektu: CZ.1.06/1.1.00/03.05893

Existují případy, kdy takový podklad neexistuje (například při opravě chybně zadané skutečnosti). V tom případě je nutné vypnout kontrolu na existenci podkladu. Tato operace je popsána dále v kapitole 4.10 Změna v detailu hlavičky NZ

1. Klepněte na `Detail podkladů NZ` ve formuláři návrhu změny.



2. Klepněte na `Přidat podklad` vlevo nad seznamem prvků návrhu změny (obrazovka UNZ125).



Projekt „Vybudování Registru územní identifikace, adres a nemovitostí a modernizace Informačního systému katastru nemovitostí ČÚZK„ je spolufinancován z prostředků Evropské unie, Evropského fondu pro regionální rozvoj.

Registrační číslo projektu: CZ.1.06/1.1.00/03.05893

3. Vyplňte alespoň **Číslo jednací** a **Popis** (obrazovka UNZ126).

Detail podkladu NZ

Detail podkladu

Id:

Číslo jednací:	2010-445/12
Popis:	* Rozhodnutí městské rady

Délka hodnoty nesmí přesáhnout 4000 znaků.

Právní předpis:

Délka hodnoty nesmí přesáhnout 4000 znaků.

4. Klepněte na **Uložit změny**.

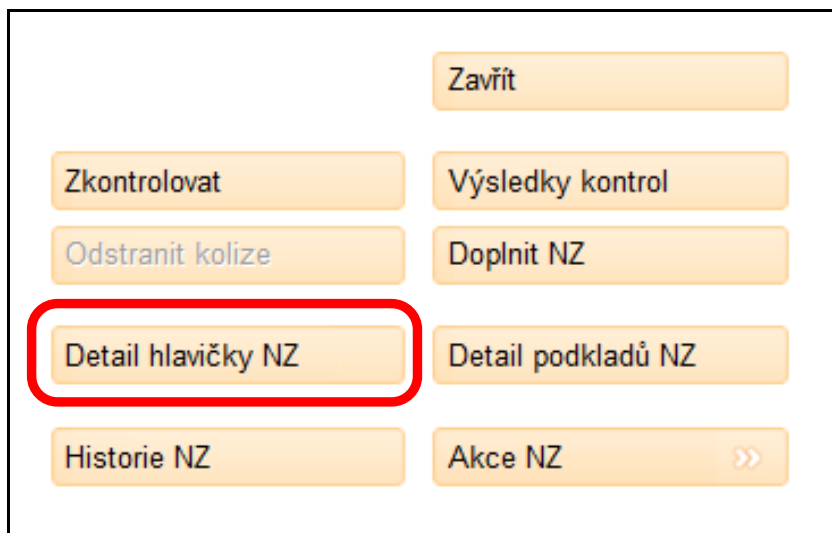
5. Dvakrát klepněte na **Zavřít**. Dostanete se zpět do návrhu změny (obrazovka UNZ110).

Projekt „Vybudování Registru územní identifikace, adres a nemovitostí a modernizace Informačního systému katastru nemovitostí ČÚZK„ je spolufinancován z prostředků Evropské unie, Evropského fondu pro regionální rozvoj.
Registrační číslo projektu: CZ.1.06/1.1.00/03.05893

4.10. Změna v detailu hlavičky NZ

Někdy je potřeba změnit údaje hlavičky NZ. Například v situaci, kdy chceme změnit jeho název, připojit poznámku k NZ nebo potřebujeme vypnout kontrolu povinného zadání podkladu k NZ.

1. Klepněte na `Detail hlavičky NZ` ve formuláři návrhu změny (obrazovka UNZ110).



Projekt „Vybudování Registru územní identifikace, adres a nemovitostí a modernizace Informačního systému katastru nemovitostí ČÚZK„ je spolufinancován z prostředků Evropské unie, Evropského fondu pro regionální rozvoj.

Registrační číslo projektu: CZ.1.06/1.1.00/03.05893

2. Zobrazí se Hlavička NZ (obrazovka UNZ111). Zde klepněte na tlačítko **Upravit**.

Uživatel: editor_1 Agenda: Český úřad zeměměřický a katastrální OVM: CUZK Odhlášt se
Role: EDI Územní působnost: ST ČR UNZ111

Nyní jste zde: Nástěnka » Seznam NZ » Návrh změny » Hlavička NZ [Přehled prvků](#) [Nápověda](#)

Hlavička NZ

Uložit změny **Zavřít** **Upravit**

Základní údaje

ID NZ:	70	Řešitel:	editor_1
Název:	* Testovací návrh změny	Typ NZ:	Konstitutivní
Popis:	<input type="text"/>	Stav NZ:	Rozpracovaný NZ
	<small>Délka hodnoty nesmí přesáhnout 1000 znaků.</small>	Typ prvku území dokumentu:	Území státu
Původ:	Zadán editorem	Název prvku území dokumentu:	ČR
Podklady:	<input checked="" type="radio"/> NZ s podklady <input type="radio"/> Vlastní zjištění		

Další podrobnosti

Založil kdo:	editor_1	Externí identifikátor NZ:	
Založil kdy:	24.2.2011 19:27	Čas zplnění v ISUI:	
Naposledy upravil:	editor_1	Čas zplnění v RUIAN:	
Poslední úprava:	24.2.2011 19:27	ID transakce v RUIAN:	
Schválil:			
Datum schválení:			

Verze aplikace: 1.0-SNAPSHOT KontextID: 30744969-ded4-4439-9170-268905d93409
Verze databáze: N/A ZpracováníID: de2cod54-4258-42b7-a911-fe89bb9669e0

3. V panelu Základní údaje změňte název NZ, jeho popis, případně nastavte přepínač Podklady do stavu **Vlastní zjištění**.

Základní údaje

ID NZ:	70
Název:	* Testovací návrh změny
Popis:	Nová poznámka k testovacímu návrhu změny.
	<small>Délka hodnoty nesmí přesáhnout 1000 znaků.</small>
Původ:	Zadán editorem
Podklady:	<input type="radio"/> NZ s podklady <input checked="" type="radio"/> Vlastní zjištění

4. Nakonec změny potvrďte tlačítkem **Uložit změny** a **Zavřít**.

Projekt „Vybudování Registru územní identifikace, adres a nemovitostí a modernizace Informačního systému katastru nemovitostí ČÚZK„ je spolufinancován z prostředků Evropské unie, Evropského fondu pro regionální rozvoj.

Registrační číslo projektu: CZ.1.06/1.1.00/03.05893

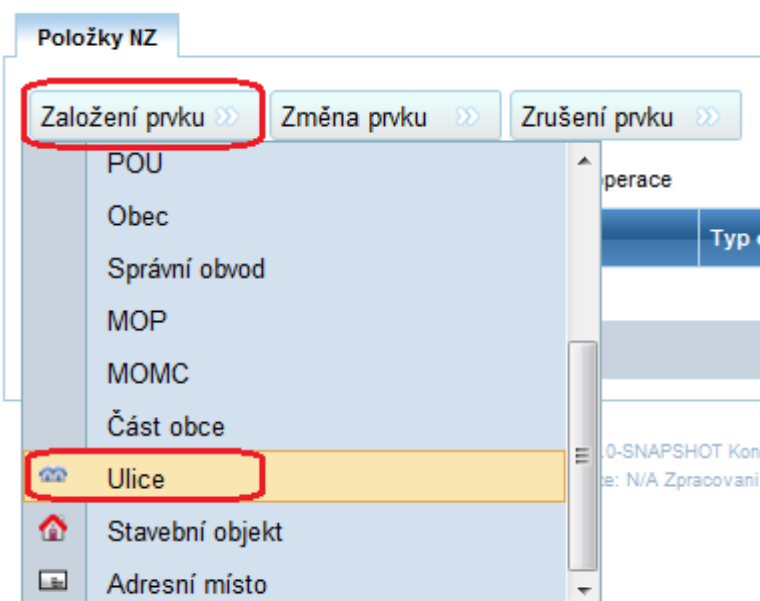
4.11. Naplnění a úpravy NZ

4.11.1. Vkládání položek NZ

Do návrhu změny se vkládají jako položky jednotlivé územní prvky nebo územně evidenční jednotky (stavební objekt, adresní místo, část obce, ulice apod.), které se vztahují k určité nastalé události (např. kolaudace domů v ulici).

Vložíme návrh na založení nové ulice.

1. Klepněte na `Založení prvku`, v nabídce zvolte `Ulice` (obrazovka UNZ110).

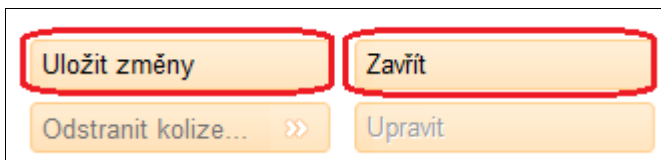


2. Vyplňte libovolný název ulice, takový, jaký zatím není v dané obci použitý (obrazovka UNZ114).
3. Zvolte obec, ve které chcete novou ulici založit. Pomocí tlačítka `Vybrat` můžete vybírat Obec s komfortem formuláře pro `Vyhledání prvku` (viz kapitola 4.1 [Prohlížení prvků](#), obrazovka UNZ150).

Projekt „Vybudování Registru územní identifikace, adres a nemovitostí a modernizace Informačního systému katastru nemovitostí ČÚZK„ je spolufinancován z prostředků Evropské unie, Evropského fondu pro regionální rozvoj.

Registrační číslo projektu: CZ.1.06/1.1.00/03.05893

- Uložte tlačítkem **Uložit změny**.
- Tlačítkem **Zavřít** se vrátíte do formuláře návrhu změny (obrazovka UNZ110).



Podobně můžete vložit návrh na změnu nebo zrušení libovolného prvku – viz 3.1 [Prvky RUIAN](#). Vložené položky NZ můžete dle potřeby odebrat pomocí ikony křížku (jednotlivě)

Typ prvku	Kód prvku	Typ operace	Popis položky	Kontroly	Akce s položkou
<input type="checkbox"/> Obec	601039	Založení prvku	Brankovičky (Strakonice)		
<input type="checkbox"/> Adresní místo	21948143	Zrušení prvku	5. května 3, Praha		

nebo výběrem (zaškrtnutím) položek a tlačítkem **Odebrat vybrané položky** (hromadně).

Typ prvku	Kód prvku	Typ operace	Popis položky	Kontroly	Akce s položkou
<input checked="" type="checkbox"/> Obec	601039	Založení prvku	Brankovičky (Strakonice)		
<input checked="" type="checkbox"/> Adresní místo	21948143	Zrušení prvku	5. května 3, Praha		
<input checked="" type="checkbox"/> Stavební objekt	23959266	Změna prvku	Kateřinky č.p. 4, Opava		
<input type="checkbox"/> Ulice	1000004	Založení prvku	Peroutkova, Praha		

Poznámka:

Oprávnění k návrhu u jednotlivých prvků je vymezeno zpracovávanou agendou a lokální působností.

4.11.2. Vkládání definičních bodů v grafickém editoru

U položek s prvky Stavební objekt, nebo Adresní místo editovaných stavebními úřady nebo obcemi je nutné při jejich vzniku zadat definiční bod. V případě změny těchto prvků je možné změnit polohu definičního bodu.

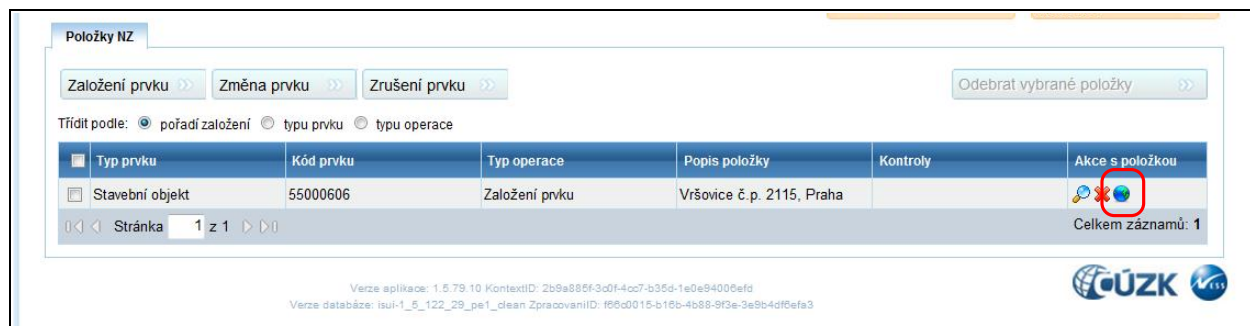
4.11.2.1. Definiční bod stavebního objektu

Zadáme definiční bod k existující položce, která zakládá prvek stavební objekt:

Projekt „Vybudování Registru územní identifikace, adres a nemovitostí a modernizace Informačního systému katastru nemovitostí ČÚZK,“ je spolufinancován z prostředků Evropské unie, Evropského fondu pro regionální rozvoj.

Registrační číslo projektu: CZ.1.06/1.1.00/03.05893

1. Založte NZ, v něm položku Založení prvku obsahující nový stavební objekt. Stavební objekt musí mít vyplněný odkaz na identifikační parcelu.
2. Klepněte na ikonu glóbu v řádku položky NZ.



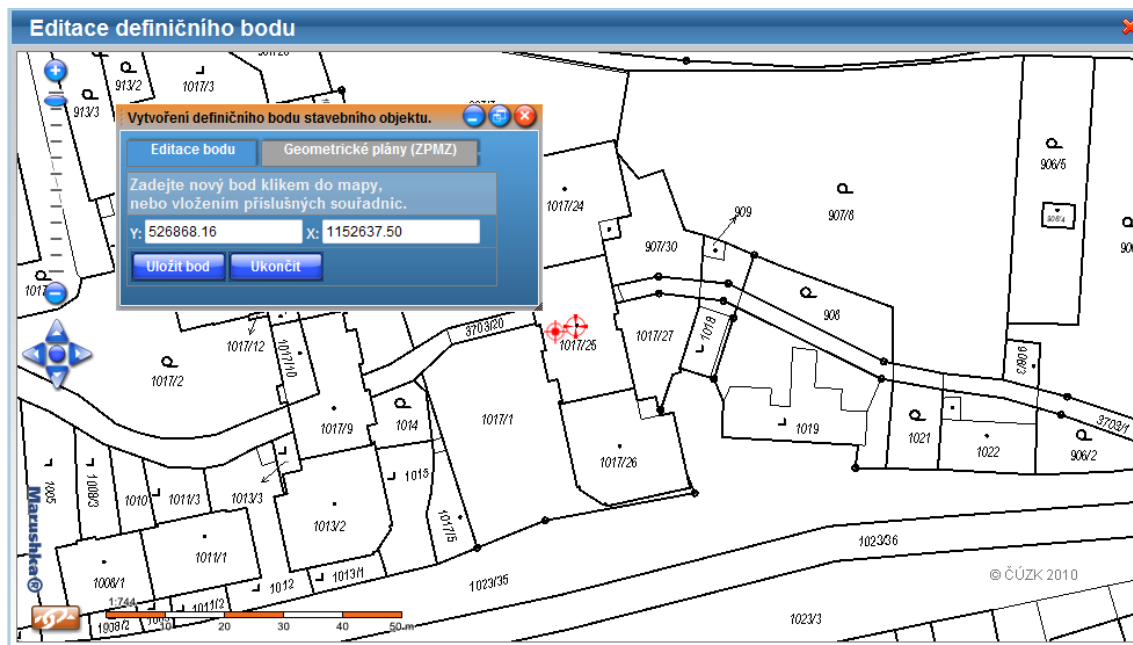
V okně prohlížeče se zobrazí výřez z mapy obsahující identifikační parcelu. V případě, že stavební objekt již definiční bod měl definován, zobrazí se tento bod jako křížek



Klepnutím na požadované místo umístíme definiční bod (červený křížek).



Opakovaným klepnutím na jiné místo můžeme upravit jeho polohu. Zároveň se v polích Y a X v podřízeném okně zobrazí přesné souřadnice zadaného bodu. Polohu bodu též můžeme do těchto polí zapsat.

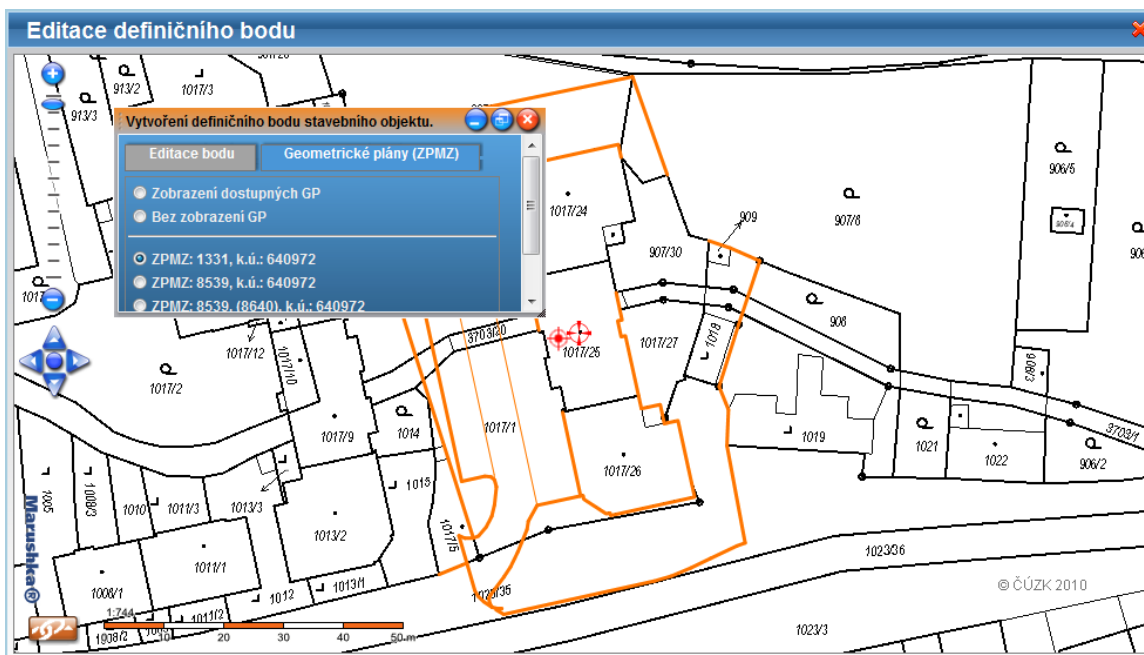


Projekt „Vybudování Registru územní identifikace, adres a nemovitostí a modernizace Informačního systému katastru nemovitostí ČÚZK„ je spolufinancován z prostředků Evropské unie, Evropského fondu pro regionální rozvoj.

Registrační číslo projektu: CZ.1.06/1.1.00/03.05893

Pozn.: Podmínkou pro to aby se tato obrazovka zobrazila je, že stavební objekt má ve svých údajích vyplněný odkaz na parcelu.

3. V případě, že se v okolí parcely existují potvrzené geometrické plány, zobrazí se v okně Vytvoření definičního bodu objeví záložka Geometrické plány (ZPMZ). Klepnutím na tuto záložku a výběrem ze seznamu můžeme zobrazit všechny, nebo jen některý geometrický plán, který může měnit tvar parcel a podle toho upravit polohu definičního bodu .



4. Klepnutím na tlačítko **Ulož bod** se definiční bod uloží, vstupní pole se souřadnicemi vymažou a bod změní barvu (zelená) i tvar.



5. Zadáání můžete opakovat a uložit jiné souřadnice.
6. Klepnutím na tlačítko **Ukonči** se grafický editor ukončí.
7. Zavřete okno prohlížeče křížkem vpravo nahoře.



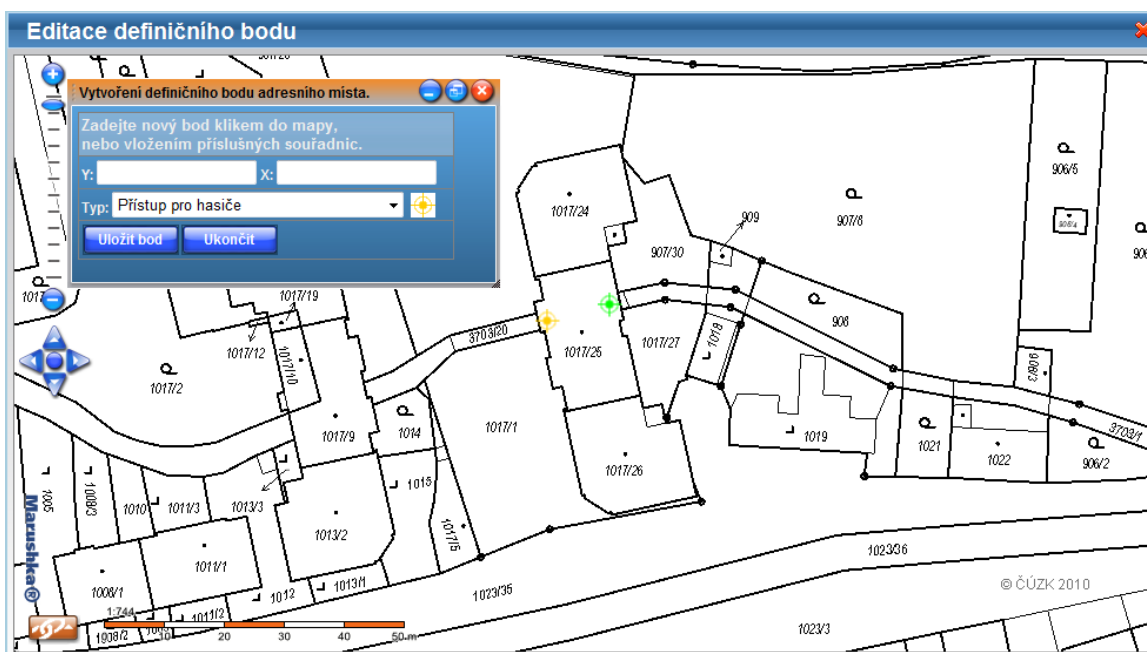
4.11.2.2. Definiční body adresního místa

V témže NZ zadáme definiční bod k existující položce, která zakládá prvek adresní místo:

Projekt „Vybudování Registru územní identifikace, adres a nemovitostí a modernizace Informačního systému katastru nemovitostí ČÚZK„ je spolufinancován z prostředků Evropské unie, Evropského fondu pro regionální rozvoj.

Registrační číslo projektu: CZ.1.06/1.1.00/03.05893

1. V témže NZ založte položku Založení prvku obsahující nové adresní místo. Vyplníme u ní odkaz na výše založený stavební objekt a položku uložíme.
2. Klepněte na ikonu glóbu v řádce položky NZ. V novém okně prohlížeče se zobrazí výřez z mapy obsahující identifikační parcelu. Klepnutím na požadované místo umístíme definiční bod adresního místa a stisknutím tlačítka **Ulož bod** ho uložíme.
3. V menu podřízeného okna vyberte typ definičního bodu **Přístup pro záchranou službu** a stejným způsobem ho umístěte na mapu a uložte.
4. Postup zopakujte pro typ definičního bodu **Přístup pro hasiče**.



4.12. Kontrola NZ

U navržené změny musíte zkontrolovat její konzistenci. Jde o kontrolu oprávnění, úplnosti a smysluplnosti návrhu. Bez kontroly konzistence není možné předat NZ ke schválení.

Příklad: Založte v návrhu 2 ulice se stejným názvem– viz 4.11.1 [Vkládání položek návrhu změny](#).

Projekt „Vybudování Registru územní identifikace, adres a nemovitostí a modernizace Informačního systému katastru nemovitostí ČÚZK,“ je spolufinancován z prostředků Evropské unie, Evropského fondu pro regionální rozvoj.

Registrační číslo projektu: CZ.1.06/1.1.00/03.05893

1. Spustíte kontroly tlačítkem Zkontrolovat (obrazovka UNZ110).

Uživatel: editor_2 Agenda: Český úřad zeměměřický a katastrální OVM: CUZK
Role: EDI Územní působnost: ST ČR-0

Nyní jste zde: Nástěnka » Seznam NZ » Návrh změny

Návrh změny (NZ)

Zavřít

Zkontrolovat **Výsledky kontrol**

Odstranit kolize **Doplnit NZ**

Detail hlavičky NZ **Detail podkladů NZ**

Historie NZ **Akce NZ** >>

ID NZ: 59 Platnost od: 1.3.2011
 Název NZ: Ulice Řešitel: editor_2
 Typ NZ: Evidenční Stav NZ: Rozpracovaný NZ
 Počet podkladů: 1

Položky NZ

Založení prvku >> Změna prvku >> Zrušení prvku >> **Odstranit označené položky >>**

Třídít podle: pořadí založení typu prvku typu operace

Typ prvku	Kód prvku	Typ operace	Popis položky	Kontroly	Akce s položkou
<input type="checkbox"/>	Ulice	1000853	Založení prvku	Sokolovská, Praha	

Stránka 1 z 1 Celkem záznamů: 1

2. Stisknutím tlačítka Výsledky kontrol získáte detailní výpis výsledku kontrol a případných chyb (obrazovka UNZ019).

Uživatel: editor_2 Agenda: Český úřad zeměměřický a katastrální OVM: CUZK
Role: EDI Územní působnost: ST ČR-0

Nyní jste zde: Nástěnka » Seznam NZ » Návrh změny » Výsledky kontrol

Výsledky kontrol

Zavřít

ID NZ: 59
 Název NZ: Ulice
 Kontroly zobrazeny pro: Návrh změny
 Souhrnný výsledek: Návrh změny

Pořadí	ID chyby	Typ chyby	Kód chyby	Typ prvku	ID prvku	Popis
0	104	E	UL0302	UL	1000853	Název ulice není jednoznačný v rámci nadřazené obce.

Stránka 1 z 1 Celkem záznamů: 1

Pořadí: Typ prvku:
 ID chyby: Kód prvku:
 Typ chyby: Popis:
 Kód chyby:
 Úroveň:

Projekt „Vybudování Registru územní identifikace, adres a nemovitostí a modernizace Informačního systému katastru nemovitostí ČÚZK„ je spolufinancován z prostředků Evropské unie, Evropského fondu pro regionální rozvoj.

Registrační číslo projektu: CZ.1.06/1.1.00/03.05893

3. Opravte zjištěnou chybu přejmenováním jedné z ulic v návrhu změny.
4. Tlačítkem **Zkontrolovat** spusťte opět kontrolu (obrazovka UNZ110).
5. Opět klepněte na tlačítko **Výsledky kontrol**. Seznam chyb je nyní prázdný (obrazovka UNZ019).

4.13. Předání NZ ke schválení

Uživatel v roli Zapisovatel nemá právo návrh změny schválit a potvrdit. Vždy jej musí předat uživateli v roli Schvalovatel, který odpovídá za konečnou kontrolu návrhu změny.

1. Vyhledejte a **otevřete návrh změny**, který chcete předat ke schválení (obrazovka UWF100).
2. Klepněte na tlačítko **Akce NZ > Předat NZ ke schválení** (obrazovka UNZ110).

3. Pokud předání proběhne v pořádku, program to potvrdí hlášením v záhlaví formuláře.
4. Zavřete formulář tlačítkem **Zavřít**.

Poznámka:

Projekt „Vybudování Registru územní identifikace, adres a nemovitostí a modernizace Informačního systému katastru nemovitostí ČÚZK„ je spolufinancován z prostředků Evropské unie, Evropského fondu pro regionální rozvoj.

Registrační číslo projektu: CZ.1.06/1.1.00/03.05893

Jakmile předáte návrh změny ke schválení, zmizí z Vašeho pracovního seznamu na stránce Seznam návrhů změn (NZ).

4.14. Vrácení NZ

Může se stát, že z nějakého důvodu nestihnete návrh změny připravit do konce. Pokud ho necháte mezi svými rozpracovanými návrhy, ostatní uživatelé k němu nemají přístup a nemohou jej dokončit.

Proto je vhodné například před odjezdem na dovolenou návrh změny vrátit a uvolnit jej pro ostatní uživatele.

1. Přejděte na Seznam návrhů změn (obrazovka UWF100). Klepněte na filtr `Moje`.
2. Vyhledejte v seznamu NZ, který chcete vrátit, a klepněte na odkaz `Akce`.
3. Zvolte položku `Vrátit dokument`.

Seznam návrhů změn (NZ)

Zavřít
Založit NZ

Zobrazit
Moje Nepřiřazené Všechny

Třídít podle: ID řešitele stavu NZ názvu

ID NZ	Řešitel	Stav	Název	Původ	Akce
23	editor_obec_praha	Rozpracovaný NZ	Řešení reklamace na prvek typu Ulice	Reklamace	Akce
22	editor_obec_praha	Rozpracovaný NZ	Řešení reklamace na prvek typu Ulice	Reklamace	Akce
21	editor_obec_praha	Rozpracovaný NZ	Řešení reklamace na prvek typu Ulice	Reklamace	Akce
20	editor_obec_praha	Rozpracovaný NZ	Osamostatnění Žižkova	Zadán editorem	Akce
19	editor_obec_praha	Rozpracovaný NZ	Připojení Černošic k Praze	Zadán editorem	Akce
15	editor_obec_praha	Rozpracovaný NZ	Přejmenování ulice Horáčkova	Zadán editorem	Akce

Stránka 1 z 1

Verze aplikace: 1.0-SNAPSHOT KontextID: 1f1b0dbf-1b54-4139-bb81-4272d0d964ec
Verze databáze: NIA ZpracovaniID: 96d8505e-7b8e-4885-91d0-e315a59dfb8a

Předat NZ ke schválení
Zrušit NZ
Vrátit dokument

Dokument zmizí ze seznamu Vašich návrhů změn a objeví se mezi nepřirazenými. Může ho převzít a dokončit někdo jiný.

Poznámka:

Ve sloupci `Řešitel` uvidíte jméno uživatele, pod kterým jste přihlášení.

4.15. Převzetí NZ

Pokud některý z uživatelů nemůže přidělený NZ vyřídit, například protože odchází na dovolenou, vrátí jej, a NZ se ocitne v seznamu `Nepřiřazené`. Jiný uživatel jej může převzít a vyřídit.

Projekt „Vybudování Registru územní identifikace, adres a nemovitostí a modernizace Informačního systému katastru nemovitostí ČÚZK, je spolufinancován z prostředků Evropské unie, Evropského fondu pro regionální rozvoj.

Registrační číslo projektu: CZ.1.06/1.1.00/03.05893

4.15.1. Vyhledejte připravený návrh změny

1. Na úvodní stránce aplikace *Nástěnka* ve sloupci *Návrhy změn (NZ)* klepněte na odkaz *Nepřiřazené NZ*.
2. Na stránce *Seznam návrhů změn (NZ, obrazovka UWF100)* uvidíte seznam návrhů, které nejsou přidělené žádnému řešiteli. Přesněji – uvidíte pouze ty dokumenty, které můžete převzít k vyřízení.

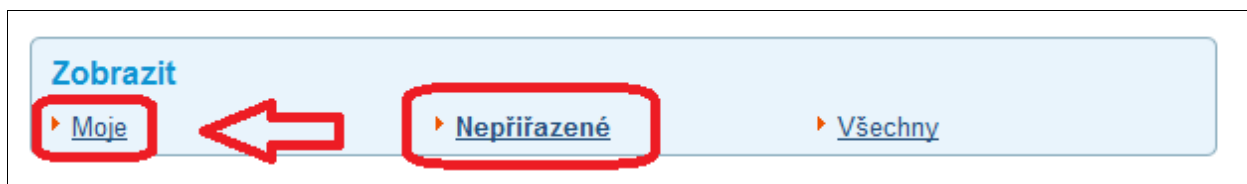
4.15.2. Převezměte návrh změny

3. V nabídce *Akce* v řádku příslušného návrhu změny klepněte na *Převzít dokument*.

Název	Původ	Akce
Testovací návrh změny	Zadán editorem	 Akce

Převzít dokument

Dokument zmizí ze seznamu *Nepřiřazené* a objeví se v seznamu *Moje*.



4.16. Vrácení NZ do rozpracovaného stavu

Pokud schvalovatel odmítne NZ schválit, vrátí jej zpět zapisovatelům k úpravě. Zapisovatel, který jej chce vyřídit, jej musí převzít a krom toho ještě vrátit do rozpracovaného stavu.

4.16.1. Vyhledejte připravený návrh změny

1. Na úvodní stránce aplikace *Nástěnka* ve sloupci *Návrhy změn (NZ)* klepněte na odkaz *Nepřiřazené NZ*.
2. Na stránce *Seznam návrhů změn (NZ, UWF100)* uvidíte seznam návrhů, které nejsou přidělené žádnému řešiteli. Přesněji – uvidíte pouze ty dokumenty, které můžete převzít k vyřízení.

4.16.2. Převezměte návrh změny

3. V nabídce *Akce* v řádku příslušného návrhu změny klepněte na *Převzít dokument*.

Projekt „Vybudování Registru územní identifikace, adres a nemovitostí a modernizace Informačního systému katastru nemovitostí ČÚZK„ je spolufinancován z prostředků Evropské unie, Evropského fondu pro regionální rozvoj.

Registrační číslo projektu: CZ.1.06/1.1.00/03.05893

Název	Původ	Akce
Test autozplatnění NZ jakoby z interní reklamace	Zadán editorem	Akce ▾
Přejmenování ulice Horáčkova	Zadán editorem	Akce ▾
Rozdělení ulice Dlouhá		Převzít dokument

Dokument zmizí ze seznamu Nepřiřazené a objeví se v seznamu Moje.

- Klepněte na filtr **Moje** a najděte v seznamu převzatý dokument. V nabídce **Akce** zvolte **Vrátit NZ do rozpracovaného stavu**.

Název	Původ	Akce
Přejmenování ulice Horáčkova	Zadán editorem	Akce ▾
Změna adresního místa	Zrušit NZ	
Řešení reklamace na prvek typu Ulice	Vrátit NZ do rozpracovaného	
Řešení reklamace na prvek typu Ulice	Vrátit dokument	
Řešení reklamace na prvek typu Ulice	Reklamace	Akce ▾

Dále můžete NZ otevřít a upravit tak, aby příště schválením prošel.

4.17. Schválení návrhu změny

V této kapitole je popsáno schválení NZ. Schvalovatel přebírá přiřazený nebo i nepřiřazený NZ připravený ke schválení, prohlíží jej a kontroluje a nakonec schvaluje nebo zamítá.

4.17.1. Přihlášení

Pro schválení návrhu změny se přihlaste jako Schvalovatel.

- Do prohlížeče **zadejte adresu** aplikace.
- Do přihlašovacího okna zadejte **jméno a heslo** připravené pro zaškolení uživatelů a přihlaste se.

Projekt „Vybudování Registru územní identifikace, adres a nemovitostí a modernizace Informačního systému katastru nemovitostí ČÚZK„ je spolufinancován z prostředků Evropské unie, Evropského fondu pro regionální rozvoj.

Registrační číslo projektu: CZ.1.06/1.1.00/03.05893

4.17.2. Kontrola

V roli schvalovatele můžete provést kontrolu obdobně jako v roli zapisovatele – viz 4.12 [Kontrola NZ](#)

4.17.3. Schválení

1. Na úvodní obrazovce aplikace (nástěnka) zvolte **Všechny NZ** a přejděte na stránku **Seznam návrhů změn** (obrazovka UWF100).
2. Ze seznamu návrhů změn vyberte návrh změny, kterým se chcete zabývat a klepněte na **Akce > Převzít dokument**. Tím se stanete řešitelem návrhu změny (dokumentu) a můžete pokračovat až ke schválení.

Seznam návrhů změn (NZ) Zavřít

Zobrazit

Moje Nepřifazené Všechny

Třídít podle: ID řešitele stavu NZ názvu

ID NZ	Řešitel	Stav	Název	Původ	Akce
64		NZ ke schválení	Testovací návrh změny	Zadán editorem	Akce

Stránka 1 z 1 Převzít dokument

3. V seznamu návrhů změn klepněte na **Akce > Schválit NZ** (obrazovka UWF100). Dle potřeby můžete obdobně zamítnout schválení návrhu změny (volba **Zamítnout schválení**) nebo návrh změny vrátit mezi nepřifazené (volba **Vrátit dokument**), odkud si ho může přiřadit jiný schvalovatel.

Seznam návrhů změn (NZ) Zavřít

Zobrazit

Moje Nepřifazené Všechny

Třídít podle: ID řešitele stavu NZ názvu

ID NZ	Řešitel	Stav	Název	Původ	Akce
64	schvalovatel_1	NZ ke schválení	Testovací návrh změny	Zadán editorem	Akce

Stránka 1 z 1 Schválit NZ
Zamítnout schválení
Vrátit dokument

Verze aplikace: 1.0-SNAPSHOT KontextID: 07c0359c-17b9-4412-949e-07a0d16df832
Verze databáze: N/A ZpracováníID: c378a4f4-5e53-411e-afa6-af43de2fe8c8

4. Potvrďte schválení NZ a předání ke zplacení klepnutím na **Ano**.

Potvrzení spuštění aktivity

Návrh změny bude schválen a předán ke zplacení. Pokračovat?

Ano Ne

Projekt „Vybudování Registru územní identifikace, adres a nemovitostí a modernizace Informačního systému katastru nemovitostí ČÚZK, je spolufinancován z prostředků Evropské unie, Evropského fondu pro regionální rozvoj.
Registrační číslo projektu: CZ.1.06/1.1.00/03.05893

4.18. Zamítnutí schválení NZ

Pokud schvalovatel uzná, že návrh změny není v pořádku a je třeba jej upravit, neschválí jej a návrh změny se vrací zpět k zapisovateli.

1. Na úvodní obrazovce aplikace (nástěnka) zvolte **Všechny NZ** a přejděte na stránku **Seznam návrhů změn** (obrazovka UWF100).
2. Ze seznamu návrhů změn vyberte návrh změny, kterým se chcete zabývat a klepněte na **Akce > Převzít dokument**. Tím se stanete řešitelem návrhu změny (dokumentu) a můžete pokračovat až ke schválení.
3. V seznamu návrhů změn klepněte na **Akce > Zamítnout schválení** (obrazovka UWF100).

Seznam návrhů změn (NZ) Zavřít

Zobrazit

Moje Nepřifázené Všechny

Třídít podle: ID řešitele stavu NZ názvu

ID NZ	Řešitel	Stav	Název	Původ	Akce
32	schvalovatel_obc	NZ ke schválení	Přejmenování ulice Horáčkova	Zadán editorem	Akce

Stránka 1 z 1

Verze aplikace: 1.0-SNAPSHOT KontextID: 485edc2a-ebc1-4ce2-a287-ff5137ade608
Verze databáze: N/A ZpracováníID: 350e42c9-5152-470b-88e9-725a0da0c0f0

Poznámka:

Ve sloupci **Řešitel** uvidíte jméno uživatele, pod kterým jste přihlášení.

4. Program si ještě vyžádá potvrzení vašeho rozhodnutí. Potvrďte jej klepnutím na **Ano**.

Potvrzení spuštění aktivity

Návrh změny bude zamítnut a vrácen zpět editorům. Pokračovat?

Ano Ne

4.19. Prohlížení NZ

Předtím, než návrh změny schválíte, zamítnete nebo s ním uděláte jinou důležitou akci, je dobré si jej pečlivě prohlédnout. V tomto postupu si ukážeme, kam bychom se měli v takových případech podívat.

Projekt „Vybudování Registru územní identifikace, adres a nemovitostí a modernizace Informačního systému katastru nemovitostí ČÚZK„ je spolufinancován z prostředků Evropské unie, Evropského fondu pro regionální rozvoj.

Registrační číslo projektu: CZ.1.06/1.1.00/03.05893

4.19.1. Otevřete návrh změny

1. Na stránce **Seznam návrhů změn (NZ)**, obrazovka UWF100) klepněte na filtr **Všechny**.
2. Klepněte na ikonu **Detail** v řádku zvoleného návrhu změny.

Seznam návrhů změn (NZ) Zavřít

Zobrazit

Moje Nepřiřazené **Všechny**

Třídít podle: ID řešitele stavu NZ názvu

ID NZ	Řešitel	Stav	Název	Původ	Akce
32		NZ ke schválení	Přejmenování ulice Horáčkova	Zadán editorem	Akce ▾
31		NZ ke schválení	Změna adresního místa	Zadán editorem	Akce ▾

0 << Stránka 1 z 1 >> 0 Celkem záznamů: 2

Otevře se formulář návrhu změny (obrazovka UNZ110).

4.19.2. Zkontrolujte záhlaví

Základní popis návrhu změny vidíte v záhlaví stránky.

3. Klepněte na tlačítko **Detail** hlavičky NZ. Zobrazí se podrobnější údaje o návrhu změny (obrazovka UNZ111).
4. Formulář opusťte tlačítkem **Zavřít**.

Hlavička NZ Zavřít

Základní údaje

<p>ID NZ: 32</p> <p>Název: * Přejmenování ulice Horáčkova</p> <p>Popis:</p> <div style="border: 1px solid #ccc; height: 40px; width: 100%;"></div> <p style="font-size: small;">Délka hodnoty nesmí přesáhnout 1000 znaků.</p> <p>Původ: Zadán editorem</p> <p>Podklady: <input checked="" type="radio"/> NZ s podklady <input type="radio"/> Vlastní zjištění</p>	<p>Řešitel:</p> <p>Typ NZ: Konstitutivní</p> <p>Stav NZ: NZ ke schválení</p> <p>Typ prvku území dokumentu: Území obce, území vojenského újezdu</p> <p>Název prvku území dokumentu: Praha</p>
---	---

Další podrobnosti

<p>Založil kdo: editor_obec_praha</p> <p>Založil kdy: 18.2.2011 15:10</p> <p>Naposledy upravil: editor_obec_praha</p> <p>Poslední úprava: 24.2.2011 18:13</p> <p>Schválil:</p> <p>Datum schválení:</p>	<p>Externí identifikátor NZ:</p> <p>Čas zplnění v ISUI:</p> <p>Čas zplnění v RUIAN:</p> <p>ID transakce v RUIAN:</p>
--	--

Projekt „Vybudování Registru územní identifikace, adres a nemovitostí a modernizace Informačního systému katastru nemovitostí ČÚZK, je spolufinancován z prostředků Evropské unie, Evropského fondu pro regionální rozvoj.

Registrační číslo projektu: CZ.1.06/1.1.00/03.05893

4.19.3. Otevřete položku návrhu změny

- Klepněte na ikonu `Detail` položky v řádku jedné položky NZ (pro ulici je to obrazovka UNZ114).

Typ prvku	Kód prvku	Typ operace	Popis položky	Kontroly	Akce s položkou
<input type="checkbox"/> Ulice	448079	Změna prvku	Voráčkova, Praha		 Celkem záznamů: 1

Program zobrazí detail položky návrhu změny. Formulář se liší pro jednotlivé typy územních prvků. Ovládací elementy jsou ale ve všech formulářích podobné.

Všimněte si, že původní hodnoty (před navrhovanou úpravou) se zobrazují pod políčkem.

Kód:	448079
Název:	* Voráčkova Původně: Horáčkova
Nadřazená obec:	* Praha (Hlavní město Praha) Původně: Praha <input type="button" value="Vybrat"/>

- Formulář opusťte tlačítkem `Zavřít`.

Návrh změny může mít více položek, někdy i mnohem více. Obdobným postupem si prohlédnete i ostatní.

4.19.4. Prohlédněte podklady návrhu změny

Územní prvky se většinou mění na základě nějakého správního aktu nebo zákonné úpravy. V návrhu změny se zaznamená odkaz a anotace těchto dokumentů.


- V záhlaví návrhu změny klepněte na tlačítko `Detail` podkladů NZ.

Návrh změny (NZ)		<input type="button" value="Zavřít"/>	
ID NZ:	59	Platnost od:	1.3.2011
Název NZ:	Přejmenování ulice Horáčk...	Řešitel:	editor_2
Typ NZ:	Evidenční	Stav NZ:	Rozpracovaný NZ
Počet podkladů :	1	<input type="button" value="Zkontrolovat"/>	<input type="button" value="Výsledky kontrol"/>
		<input type="button" value="Odstranit kolize"/>	<input type="button" value="Doplnit NZ"/>
		<input type="button" value="Detail hlavičky NZ"/>	<input type="button" value="Detail podkladů NZ"/>
		<input type="button" value="Historie NZ"/>	<input type="button" value="Akce NZ >>"/>

- Zobrazí se seznam podkladů (obrazovka UNZ125). Klepněte na ikonu `Detail` podkladu.

Projekt „Vybudování Registru územní identifikace, adres a nemovitostí a modernizace Informačního systému katastru nemovitostí ČÚZK„ je spolufinancován z prostředků Evropské unie, Evropského fondu pro regionální rozvoj.

Registrační číslo projektu: CZ.1.06/1.1.00/03.05893

Odstranit označené podklady >>		
účinnosti	Popis	Akce
	Usnesení rady	
Celkem záznamů: 1		

9. Prohlédněte si poznámky o podkladu a opusťte formulář tlačítkem **Zavřít** (obrazovka UNZ126).

Detail podkladu NZ

Zavřít

Detail podkladu

Id: 18 **Datum účinnosti:**

Číslo jednací: **Datum rozhodnutí:**

Popis:

Délka hodnoty nesmí přesáhnout 4000 znaků.

Právní předpis:

Délka hodnoty nesmí přesáhnout 4000 znaků.

Obdobně si prohlédněte údaje o dalších podkladech, pokud jsou uvedeny.

10. Formulář **Seznam podkladů** opusťte tlačítkem **Zavřít**.

Vrátíte se do formuláře návrhu změny.

4.20. Prohlédnutí historie NZ

Návrh změny prochází od svého založení různými stavy. Na jeho zpracování se podílí více lidí.

Může být zajímavé nahlédnout do historie návrhu změny, zvláště pokud dokument prošel složitějším vývojem.

4.20.1. Vyhledejte existující návrh změny

1. Přejděte na **Seznam návrhů změn** (obrazovka UWF100).
2. Zvolte jeden návrh změny a v jeho řádce klepněte na ikonu **Detail**.

Projekt „Vybudování Registru územní identifikace, adres a nemovitostí a modernizace Informačního systému katastru nemovitostí ČÚZK„ je spolufinancován z prostředků Evropské unie, Evropského fondu pro regionální rozvoj.

Registrační číslo projektu: CZ.1.06/1.1.00/03.05893

Uživatel: editor_obec_praha Agenda: Obec nebo statutární město OVM: PRAHA Odhlásit se
Role: EDI Územní působnost: OB Praha UWF100

Nyní jste zde: Nástěnka » Seznam NZ Přehled prvků Nápověda

Seznam návrhů změn (NZ)

Zavřít
Založit NZ

Zobrazit
Moje Nepřřazené Všechny

Třídít podle: ID řešitele stavu NZ názvu

ID NZ	Řešitel	Stav	Název	Původ	Akce
22	editor_obec_praha	Rozpracovaný NZ	Řešení reklamace na prvek typu Ulice	Reklamace	Akce ▾
21	editor_obec_praha	Rozpracovaný NZ	Řešení reklamace na prvek typu Ulice	Reklamace	Akce ▾
20	editor_obec_praha	Rozpracovaný NZ	Osamostatnění Žižkova	Zadán editorem	Akce ▾
19	editor_obec_praha	Rozpracovaný NZ	Připojení Černošic k Praze	Zadán editorem	Akce ▾
15	editor_obec_praha	Rozpracovaný NZ	Přejmenování ulice Horáčkova	Zadán editorem	Akce ▾

Stránka 1 z 1 Celkem záznamů: 5

Verze aplikace: 1.0-SNAPSHOT KontextID: 1f1b0dbf-1b54-4139-bb81-4272d0d964ec
Verze databáze: N/A ZpracovaníID: c58b7add-10b0-4e95-9204-fea3af893444

Poznámka:

Ve sloupci *Řešitel* uvidíte jména uživatelů ze svého úřadu.

3. Otevře se formulář návrhu změny (obrazovka UNZ110). Klepněte na tlačítko *Historie NZ*.

Uživatel: editor_2 Agenda: Český úřad zeměměřický a katastrální OVM: ČUZK Odhlásit se
Role: EDI Územní působnost: ST ČR-0 UNZ110

Nyní jste zde: Nástěnka » Seznam NZ » Návrh změny Přehled prvků Nápověda

Návrh změny (NZ)

Zavřít

ID NZ: 59 Platnost od: 1.3.2011 Zkontrolovat Výsledky kontrol
Název NZ: Přejmenování ulice Horáčk... Řešitel: editor_2 Odstranit kolize Doplnit NZ
Typ NZ: Evidenční Stav NZ: Rozpracovaný NZ Detail hlavičky NZ Detail podkladů NZ
Počet podkladů : 1 Historie NZ Akce NZ >>

Položky NZ

Založení prvku >> Změna prvku >> Zrušení prvku >> Odstranit označené položky >>

Třídít podle: pořadí založení typu prvku typu operace

Typ prvku	Kód prvku	Typ operace	Popis položky	Kontroly	Akce s položkou
<input type="checkbox"/> Ulice	448079	Změna prvku	Voráčkova, Praha		

4. Zobrazí se formulář historie NZ (obrazovka UWF04). Můžete se zde dočíst, kdo kdy dokument založil, předal ke schválení, nebo schválil.

Projekt „Vybudování Registru územní identifikace, adres a nemovitostí a modernizace Informačního systému katastru nemovitostí ČÚZK,“ je spolufinancován z prostředků Evropské unie, Evropského fondu pro regionální rozvoj.

Registrační číslo projektu: CZ.1.06/1.1.00/03.05893

Uživat: editor_obec_praha Agenda: Obec nebo statutární město OVM: PRAHA
 Role: EDI Územní působnost: OB Praha

[Odhlásit se](#)
 UWF004

Nyní jste zde: [Nástěnka](#) » [Seznam NZ](#) » [Návrh změny](#) » [Historie NZ](#) [Přehled prvků](#) [Nápověda](#)

Historie NZ

[Zavřít](#)

Datum	Aktivita	Text chyby	Výsledný stav	Řešitel	Role
17.2.11 17:20	Vrátit NZ do rozpracovaného		Rozpracovaný NZ	editor_obec_praha	WF Editor
17.2.11 17:20	Převzít dokument		Zamítnutý NZ	editor_obec_praha	WF Editor
17.2.11 17:19	Zamítnout schválení		Zamítnutý NZ	schvalovatel_obec_pra	WF Schvalovatel
17.2.11 17:19	Převzít dokument		NZ ke schválení	schvalovatel_obec_pra	WF Schvalovatel
17.2.11 17:18	Předat NZ ke schválení		NZ ke schválení	editor_obec_praha	WF Editor
17.2.11 17:12	Založit NZ		Rozpracovaný NZ	editor_obec_praha	WF Editor

0 << Stránka 1 z 1 >> 0
Celkem záznamů: 6

Verze aplikace: 1.0-SNAPSHOT KontextID: 1f1b0dbf-1b54-4139-bb81-4272d0d994ec
 Verze databáze: N/A ZpracovaniID: d5b5806f-3cfd-42e8-a56b-1e8733e13883

4.21. Zrušení NZ

Návrh změny může zapisovatel zrušit. Tuto možnost by měl využít jen v odůvodněných případech, například pokud byl návrh změny zadán omylem nebo duplicitně. Zrušení NZ nepodléhá na rozdíl od schválení kontrole dalších osob, buďte proto opatrní. Konkrétní návrh změny zrušíte podle tohoto postupu:

1. Přejděte na Seznam návrhů změn (obrazovka UWF100). Klepněte na filtr **Moje**.
2. Vyhledejte v seznamu NZ, který chcete zrušit, a klepněte na odkaz **Akce**.
3. Zvolte položku **Zrušit NZ**.

Seznam návrhů změn (NZ)

[Zavřít](#)
[Založit NZ](#)

[Zobrazit](#)

▶ **Moje** ▶ [Nepřifazené](#) ▶ [Všechny](#)

Třídít podle: ID řešitele stavu NZ názvu

ID NZ	Řešitel	Stav	Název	Původ	Akce
31	editor_obec_pra	Rozpracovaný NZ	Změna adresního místa	Zadán editorem	Akce ▼
28	editor_obec_pra	Rozpracovaný NZ	Řešení reklamace na prvek typu Ulice	Reklamace	Akce ▼
27	editor_obec_pra	Rozpracovaný NZ	Řešení reklamace na prvek typu Ulice	Reklamace	Akce ▼
26		Rozpracovaný NZ	Rozdělení ulice Dlouhá	Zadán editorem	Akce ▼
24	editor_obec_pra	Rozpracovaný NZ	Řešení reklamace na prvek typu Ulice	Reklamace	Akce ▼
23	editor_obec_pra	Rozpracovaný NZ	Řešení reklamace na prvek typu Ulice	Reklamace	Akce ▼
22	editor_obec_pra	Rozpracovaný NZ	Řešení reklamace na prvek typu Ulice	Reklamace	Akce ▼
20	editor_obec_pra	Rozpracovaný NZ	Osamostatnění Žitkova	Zadán editorem	Akce ▼
19	editor_obec_pra	Rozpracovaný NZ	Připojení Černošic k Praze	Zadán editorem	Akce ▼
15		Rozpracovaný NZ	Přejmenování ulice Horáčkova		<div style="border: 1px solid #ccc; padding: 2px; display: inline-block;"> Předat NZ ke schválení Zrušit NZ Vrátit dokument </div>

0 << Stránka 1 z 1 >> 0

Verze aplikace: 1.0-SNAPSHOT KontextID: 87ac23de-f3ba-4960-8448-c4b039ae0382

Projekt „Vybudování Registru územní identifikace, adres a nemovitostí a modernizace Informačního systému katastru nemovitostí ČÚZK„ je spolufinancován z prostředků Evropské unie, Evropského fondu pro regionální rozvoj.
Registrační číslo projektu: CZ.1.06/1.1.00/03.05893

Dokument zmizí ze seznamu návrhů změn.

Poznámka:

Ve sloupci `Řešitel` uvidíte jméno uživatele, pod kterým jste přihlášení.

4.22. Odebrat řešiteli NZ nebo reklamaci

Tento postup je určen pro Distributora. V závislosti na agendě může Distributor odebrat NZ schvalovateli nebo zapisovateli.

4.22.1. Naleznete návrh změny

Pro manipulaci s NZ je potřeba jej nejdříve vyhledat.

1. Na úvodní obrazovce aplikace (nástěnka) zvolte `Všechny NZ` a přejděte na stránku `Seznam návrhů změn` (obrazovka UWF100).
2. Ze seznamu vyberte libovolný návrh změny z těch, které mají řešitele.

Seznam návrhů změn (NZ)

Zobrazit

▶ Moje
▶ Nepřřazené
▶ Všechny

Třídít podle: ID řešitele stavu NZ názvu

ID NZ	Řešitel	Stav	Název
104	editor_1	Rozpracovaný NZ	NZ
69	editor_1	Rozpracovaný NZ	obec
48		Rozpracovaný NZ	Opravný návrh změny
21	editor_1	Rozpracovaný NZ	Návrh změny
11	editor_1	Rozpracovaný NZ	pokus
6		Rozpracovaný NZ	Konstitutivní návrh změny

◀◀ Stránka 1 z 1 ▶▶

Poznámka:

Ve sloupci `Řešitel` uvidíte jména uživatelů ze svého úřadu.

Projekt „Vybudování Registru územní identifikace, adres a nemovitostí a modernizace Informačního systému katastru nemovitostí ČÚZK,“ je spolufinancován z prostředků Evropské unie, Evropského fondu pro regionální rozvoj.

Registrační číslo projektu: CZ.1.06/1.1.00/03.05893

4.22.2. Odeberte NZ stávajícímu řešiteli

5. Na vybraném NZ klepněte na Akce > Odebrat řešiteli.

Seznam návrhů změn (NZ) Zavřít

Zobrazit

Moje Nepřifažené Všechny

Třídít podle: ID řešitele stavu NZ názvu

ID NZ	Řešitel	Stav	Název	Původ	Akce
109		Zamítnutý NZ	Řešení interní reklamace na prvek OB	Reklamace	Akce ▾
104	editor_1	Rozpracovaný NZ	NZ	Zadán editorem	Akce ▾
69	editor_1	Rozpracovaný NZ	obec	Zadán editorem	Akce ▾
48		Rozpracovaný NZ	Opravný návrh změny	Zadán editorem	Akce ▾
21	editor_1	Rozpracovaný NZ	Návrh změny	Zadán editorem	Akce ▾
16		NZ ke schválení	Druhý pokus		Odebrat řešiteli
11	editor_1	Rozpracovaný NZ	pokus	Zadán editorem	Akce ▾
8		NZ ke schválení	První pokus	Zadán editorem	Akce ▾
6		Rozpracovaný NZ	Konstitutivní návrh změny	Zadán editorem	Akce ▾

Stránka 1 z 1 Celkem záznamů: 9

6. Potvrďte odebrání řešiteli tlačítkem Ano.

Potvrzení spuštění aktivity

Dokument bude odebrán existujícímu řešiteli. Pokračovat?

Ano »» Ne »»

Projekt „Vybudování Registru územní identifikace, adres a nemovitostí a modernizace Informačního systému katastru nemovitostí ČÚZK,“ je spolufinancován z prostředků Evropské unie, Evropského fondu pro regionální rozvoj.

Registrační číslo projektu: CZ.1.06/1.1.00/03.05893

4.23. Odlišnosti při zpracování evidenčního NZ

Evidenční návrh změny pouze zaznamenává rozhodnutí, které se odehrálo mimo systém RUIAN.

Například změnu legislativy nebo rozhodnutí obecního úřadu. Proto se okamžik zápisu do systému obvykle neshoduje s okamžikem, od kterého změna platí. V evidenčním NZ je tedy nutné datum platnosti zadat.

Založení NZ Uložit Zrušit

Název *

Popis:

Délka hodnoty nesmí přesáhnout 1000 znaků.

Platnost od: *

Další odlišností je, že návrh změny nemusí vždy po schválení zmizet ze seznamu schvalovatele. Pokud má NZ datum platnosti v budoucnosti, zůstává v seznamu až do začátku jeho platnosti. Teprve poté je systémem zplacněn. Schvalovatel má možnost schválení NZ do doby zplacnění odvolat a převést ho do stavu Ke schválení.

Uživatel: schvalovatel_1 Agenda: Český úřad zeměměřický a katastrální OVM: CUZK Odhlásit se
Role: SCH Územní působnost: ST ČR UWF100

[Zpět](#) Nyní jste zde: Nástěnka » Seznam NZ [Přehled prvků](#) [Nápověda](#)

Seznam návrhů změn (NZ)

Zobrazit

Moje Nepřifazené Všechny

ID NZ	Řešitel	Stav	Název	Akce
86	schvalovatel_1	NZ ke schválení	NZOPR 29062010 09:57 Ri	Akce
48	schvalovatel_1	Schválený NZ	NZEVD 28062010 14:38 Ri	Akce

0 < > Stránka 1 z 1 > > 0

Odschval NZ
Vrátit dokument

Verze aplikace: 1.4.19 KontextID: 1b454234-c1c5-4e51-8516-00c923918520
Verze databáze: isui-1_4_47_pilot_clean ZpracovaniID: 99848103-4e2f-4350-b4bd-2cf7883fac0a

Odschválením NZ jsou odemčeny zámky prvků vložených do tohoto NZ, případně prvků nadřazených, které mohou bránit schválení jiného NZ.

4.24. Odlišnosti při zpracování opravného NZ

Projekt „Vybudování Registru územní identifikace, adres a nemovitostí a modernizace Informačního systému katastru nemovitostí ČÚZK,“ je spolufinancován z prostředků Evropské unie, Evropského fondu pro regionální rozvoj.

Registrační číslo projektu: CZ.1.06/1.1.00/03.05893

Opravný NZ se zakládá v případě, že je třeba provést změny některého prvku, popřípadě opravit historii změn prvku zadávaného evidenčním charakterem zápisu.

4.24.1. Editace historie

Ukažme si na příkladu, jak se upravuje historie. Zaznamenejme změny v historii města Zlína.

4.24.1.1. Založte opravný NZ

- Na úvodní obrazovce aplikace (nástěnka) klepněte na **Moje NZ** a přejděte na stránku **Seznam návrhů změn (UWF100)**.
- Klepněte na tlačítko **Založit opravný NZ**.
- Vyplňte název a uložte (obrazovka UNZ130).
- V seznamu návrhů změn vyhledejte záznam, který jste právě založili, a klepněte na ikonu **Detail**.

Pokud si nejste jisti postupem, nahlédněte do kapitoly 4.9 [Založení NZ](#). Zde je postup podrobně popsán, jen pro konstitutivní NZ.

Návhr změny s názvem "Oprava historie Zlína" byl úspěšně založen.

Seznam návrhů změn (NZ)

Zobrazit
Moje | Nepřifazené | Všechny

Třídít podle: ID | řešitele | stavu NZ | názvu

ID NZ	Řešitel	Stav	Název	Původ	Akce
84	editor_1	Rozpracovaný NZ	Oprava historie Zlína	Zadán editorem	Akce ▾
65	editor_1	Rozpracovaný NZ	Bebe oprava historie	Zadán editorem	Akce ▾

Stránka 1 z 1

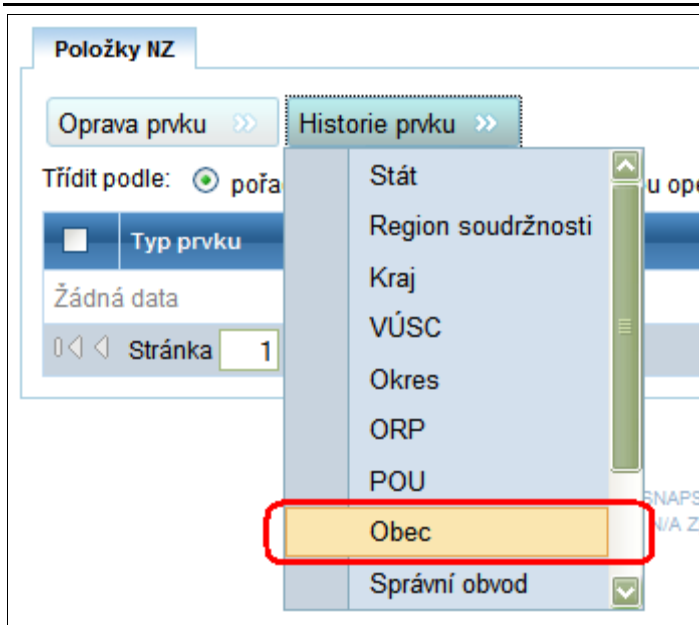
Celkem záznamů: 2

4.24.1.2. Vložte položku NZ – Historie prvku

- Klepněte na tlačítko **Historie prvku** a zvolte **Obec** (obrazovka UNZ110).

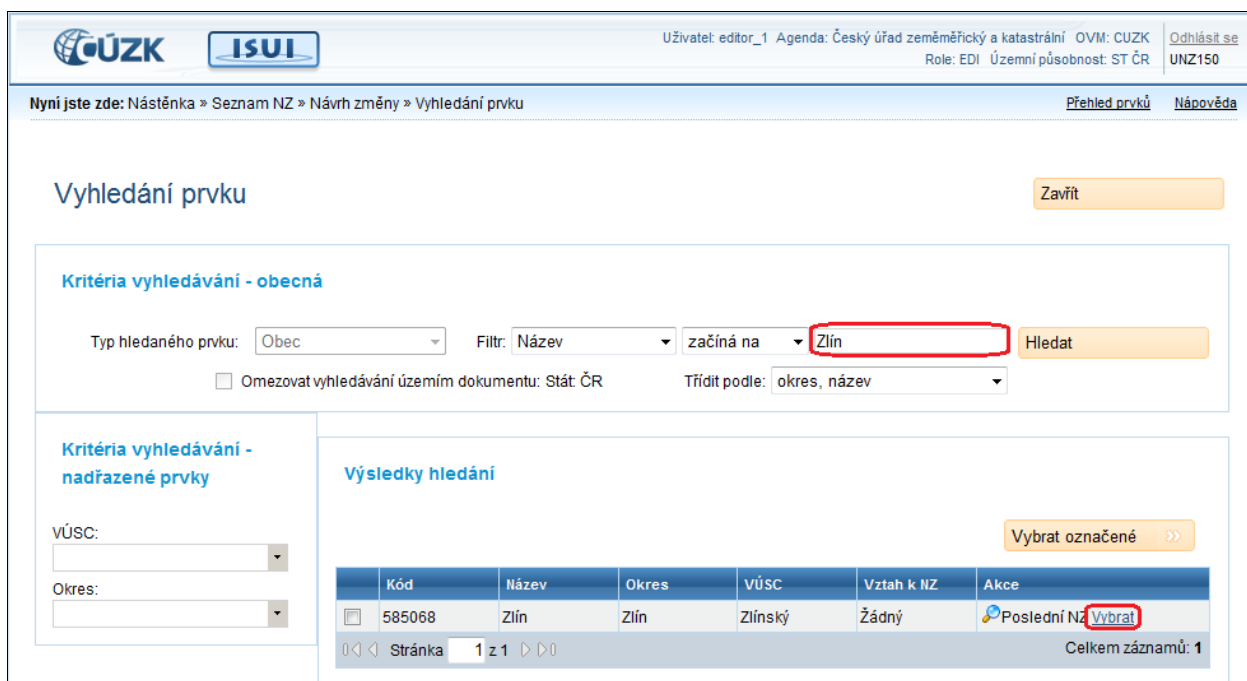
Projekt „Vybudování Registru územní identifikace, adres a nemovitostí a modernizace Informačního systému katastru nemovitostí ČÚZK„ je spolufinancován z prostředků Evropské unie, Evropského fondu pro regionální rozvoj.

Registrační číslo projektu: CZ.1.06/1.1.00/03.05893



8. Objeví se formulář pro vyhledání prvku (obrazovka UNZ150). Vyhledejte obec **Zlín** a klepněte na **Vybrat**.

Pokud si nejste jisti v ovládnání vyhledávacího formuláře, nahlédněte do kap.4.8.1 [Vyhledání existujícího prvku](#).



Poté se program vrátí na stránku návrhu změny. V seznamu uvidíte novou položku (obrazovka UNZ110).

Projekt „Vybudování Registru územní identifikace, adres a nemovitostí a modernizace Informačního systému katastru nemovitostí ČÚZK„ je spolufinancován z prostředků Evropské unie, Evropského fondu pro regionální rozvoj.

Registrační číslo projektu: CZ.1.06/1.1.00/03.05893

4.24.1.3. Přidejte záznamy do historie položky NZ

9. Klepněte na ikonu `Detail` v řádku položky. Dostanete se do formuláře editace historie (obrazovka UNZ173). Každý řádek v tabulce reprezentuje úsek historie mezi změnami.

Editace		Historické údaje				
Záznam	Platí od	Platí do	Název	Kód nadřazeného ok	Kód nadřazeného PC	Akce
Aktuální			Zlín	3705	2933	

Kód: Název:

Kód nadřazeného okresu: Kód nadřazeného POU:

Status:

Poznámka:

Pracujte na záložce `Editace`. Na záložce `Historické údaje` uvidíte dosud platný stav historie před Vašimi zásahy. Nemůžete zde nic měnit.

10. Klepněte na tlačítko `Upravit`. Dokud to neuděláte, je formulář v režimu náhledu a nedá se na něm nic měnit.

11. Klepněte na tlačítko `Kopírovat` v řádku historie. V tabulce se založí nový řádek. Okopírujte řádek znovu, historie teď bude mít tři záznamy.

Detail položky NZ - editace historie obce

Uložit změny
Zavřít
Odstranit kolize... >>
Upravit

Typ operace: Historie prvku

Naposledy změnil NZ číslo: 0 Datum poslední změny: 1.12.2010

Prvek území dokumentu: Stát: ČR

Územní situace: Zlín

Editace		Historické údaje				
Záznam	Platí od	Platí do	Název	Kód nadřazeného ok	Kód nadřazeného PC	Akce
Aktuální			Zlín	3705	2933	
Historický		31.12.1899	Zlín	3705	2933	
Historický		31.12.1899	Zlín	3705	2933	

Kód: 585068 Název: Zlín

Kód nadřazeného okresu: 3705 Kód nadřazeného POU: 2933

Status: 4

4.24.1.4. Upravte datum, kdy se historie měnila

Zadávejte vždy hodnoty `Platí od`. Sloupec `Platí do` se dopočítá. Klepnutím na tlačítko kalendáře ve sloupci `Akce` zobrazíte dialog `Editace data platí od`.

Projekt „Vybudování Registru územní identifikace, adres a nemovitostí a modernizace Informačního systému katastru nemovitostí ČÚZK„ je spolufinancován z prostředků Evropské unie, Evropského fondu pro regionální rozvoj.

Registrační číslo projektu: CZ.1.06/1.1.00/03.05893

Editace data platí od

4.10.2010 17

Potvrdit Zrušit >>

Tlačítkem **Potvrdit** se vybrané datum vloží do sloupce **Platí od**.

12. Zadejte přelomová data Zlína **1. 1. 1990** a **1. 1. 1949**. Řádky historie se řadí podle data sestupně.

Záznam	Platí od	Platí do	Název	Kód nadřazeného ok	Kód nadřazeného POU	Akce
Aktuální	1.1.1990		Zlín	3705	2933	
Historický	1.1.1949	31.12.1989	Zlín	3705	2933	
Historický	28.10.1918	31.12.1948	Zlín	3705	2933	

Kód: Název:
 Kód nadřazeného okresu: Kód nadřazeného POU:
 Status:

13. Potvrďte tlačítkem **Uložit změny**.

4.24.1.5. Upravte název měst v jednotlivých obdobích

14. Klepněte na ikonu **Detail** ve druhém řádku. Poté klepněte na **Upravit**.

15. Přepište **Název** na **Gottwaldov** (obrazovka UNZ203).

Detail položky NZ Obec - Editace záznamu historie

Uložit změny Zavřít
Odstranit kolize... >> Upravit

Typ operace: Historie prvku
 Naposledy změnil NZ číslo: 0 Datum poslední změny: 1.12.2010
 Prvek územní dokumentu: Stát ČR
 Územní situace: Zlín

Editace	Historické údaje
Kód:	585068
Platí od:	1.1.1949
Platí do:	31.12.1989
Název:	Gottwaldov
Nadřazený okres:	3705
Nadřazená POU:	2933
Status:	Statutární město
Typ členění SM:	
Rozsah členění SM:	

16. Potvrďte tlačítkem **Uložit změny** a klepněte na **Zavřít**.

17. Opakujte postup se třetím řádkem historie do 31. 12. 1948 a upravte název na **Zlín**.

Projekt „Vybudování Registru územní identifikace, adres a nemovitostí a modernizace Informačního systému katastru nemovitostí ČÚZK„ je spolufinancován z prostředků Evropské unie, Evropského fondu pro regionální rozvoj.

Registrační číslo projektu: CZ.1.06/1.1.00/03.05893

Správně zaznamenaná historie Zlína by měla vypadat takto:

Záznam	Platí od	Platí do	Název	Kód nadřazeného OK	Kód nadřazeného PC	Akce
Aktuální	1.1.1990		Zlín	3705	2933	
Historický	1.1.1949	31.12.1989	Gottwaldov	3705	2933	
Historický	28.10.1918	31.12.1948	Zlín	3705	2933	

Kód: Název:
 Kód nadřazeného okresu: Kód nadřazeného POU:
 Status:

Další postup je už obdobný jako v případě konstitutivního návrhu změny.

Poznámka:

V případě, že je třeba opravit aktuální prvek, použijeme v detailu NZ pro založení položky tlačítko *Oprava prvku*. Uživatelské rozhraní se v tomto případě chová stejně jako v případě položky typu *Historie prvku*, není však možné editovat data platnosti.

4.25. Založení stavebního objektu s adresou

Při zadávání nového stavebního objektu je obvykle třeba zároveň zadat také jeho novou adresu. Založení stavebního objektu i adresy je třeba vložit do jednoho návrhu změny. Položky návrhu změny je vhodné přidávat v uvedeném pořadí.

Celý postup je popsán na příkladu.

4.25.1. Přihlaste se jako Zapisovatel

Přihlaste se pod účtem připraveným pro zaškolení uživatelů, kteří připravují návrhy změn. Příklad přihlašovacích údajů:

Jméno: editor_obec_holesov

Heslo: password

4.25.2. Založte návrh změny

Založte nový návrh změny podle postupu 4.9 [Založení NZ](#). Dejte mu název „Nový rodinný dům“.

Nezapomeňte na zadání podkladu návrhu změny.

4.25.3. Vložte nový stavební objekt

1. Otevřete právě založený návrh změny „Nový rodinný dům“ (obrazovka UWF100).

Projekt „Vybudování Registru územní identifikace, adres a nemovitostí a modernizace Informačního systému katastru nemovitostí ČÚZK„ je spolufinancován z prostředků Evropské unie, Evropského fondu pro regionální rozvoj.

Registrační číslo projektu: CZ.1.06/1.1.00/03.05893

2. Klepněte na tlačítko **Založení prvku** a v nabídce zvolte **Stavební objekt** (obrazovka UNZ110).

Návrh změny (NZ)

ID NZ:	10	Platnost od:	
Název NZ:	Nový rodinný dům	Řešitel:	editor_obec_holesov
Typ NZ:	Konstitutivní	Stav NZ:	Rozpracovaný NZ
Počet podkladů :	0		

Položky NZ

Založení prvku >>
Změna prvku >>
Zrušení prvku >>

	Ulice	Založení	<input type="radio"/>	typu prvku	<input type="radio"/>	typu operace
	Stavební objekt	Kód prvku				Typ operace
	Adresní místo					

◀◀ Stránka 1 z 1 ▶▶

3. Vyplňte údaje o novém stavebním objektu (obrazovka UNZ119). Nejméně:

- Typ stavebního objektu: Budova s číslem popisným
- Část obce: Holešov
- Číslo domovní: 999 (zvolte číslo, které dosud neexistuje).

Část obce zadáte tak, že klepnete na tlačítko **Vybrat** a vyberete část obce ve formuláři pro hledání prvků (obrazovka UNZ150). Podrobnější popis práce s formulářem najdete v kapitole 4.8.1 [Vyhledání existujícího prvku](#).

Můžete zadat i další, nepovinné, atributy stavebního objektu.

Projekt „Vybudování Registru územní identifikace, adres a nemovitostí a modernizace Informačního systému katastru nemovitostí ČÚZK„ je spolufinancován z prostředků Evropské unie, Evropského fondu pro regionální rozvoj.
Registrační číslo projektu: CZ.1.06/1.1.00/03.05893

Aktuální údaje
Historické údaje

Kód:

Typ stavebního objektu: * Budova s číslem popisným ▼

Část obce: Holešov (Holešov) ▼ Vybrat ✖

Číslo domovní: 999

Parcela: _____ ▼ Vybrat ✖

Dokončení: _____ 17

Způsob využití: _____ ▼

Zastavěná plocha [m²]: 150

Podlahová plocha [m²]: 240

4. Klepněte na tlačítko `Uložit změny`.
5. Klepněte na tlačítko `Zavřít`.

Vrátíte se zpět do seznamu položek návrhu změny (obrazovka UNZ110).

4.25.4. Vložte novou adresu

6. Klepněte na tlačítko `Založení prvku` a v nabídce zvolte `Adresní místo`.
7. Klepněte na tlačítko `Vybrat` vedle políčka `Stavební objekt` (obrazovka UNZ120).

Aktuální údaje
Historické údaje

Kód:

Stavební objekt: * _____ ▼ Vybrat

Číslo domovní: * _____ ▼

Ulice: _____ ▼ Vybrat ✖

Číslo orientační: _____

Pošta: _____ ▼ Vybrat

Typ definičního bodu	Souřadnice Y
Žádná data	

◀◀ Stránka 1 z 1 ▶▶

Projekt „Vybudování Registru územní identifikace, adres a nemovitostí a modernizace Informačního systému katastru nemovitostí ČÚZK,“ je spolufinancován z prostředků Evropské unie, Evropského fondu pro regionální rozvoj.

Registrační číslo projektu: CZ.1.06/1.1.00/03.05893

8. Zobrazí se formulář pro hledání prvků. (obrazovka UNZ150). Vyhledejte v něm stavební objekt s domovním číslem 999, který jste zadali v předchozím kroku. Aplikace si vyžádá, abyste hledání omezili ještě zadáním části obce.

Kritéria vyhledávání - obecná

Typ hledaného prvku: Filtr:

Omezovat vyhledávání územím dokumentu: Obec: Holešov (Kroměříž) Třídít podle:

Kritéria vyhledávání - nadřazené prvky

Okres:

Obec:

Městská část:

Bez městské části

Část obce:

Katastrální území:

Parcela:

Bez parcely

Výsledky hledání

Kód	Č. dom.	Část obce	MOMC	Parcela	Katastrál	Obec	Okres	Vztah k N	Akce
5500024	č.p. 999	Holešov				Holešov	Kroměříž	Založení	<input type="button" value="Vybrat"/>

Stránka 1 z 1 Celkem záznamů: 1

9. Klepněte na **Vybrat** v řádce vyhledaného stavebního objektu. Aplikace se vrátí do formuláře adresního místa a zapíše zvolený stavební objekt.

10. Doplňte obdobným postupem ulici a zapíšte číslo orientační (obrazovka UNZ120).

Aktuální údaje **Historické údaje**

Kód:

Stavební objekt: *

Číslo domovní: *

Ulice: ❌

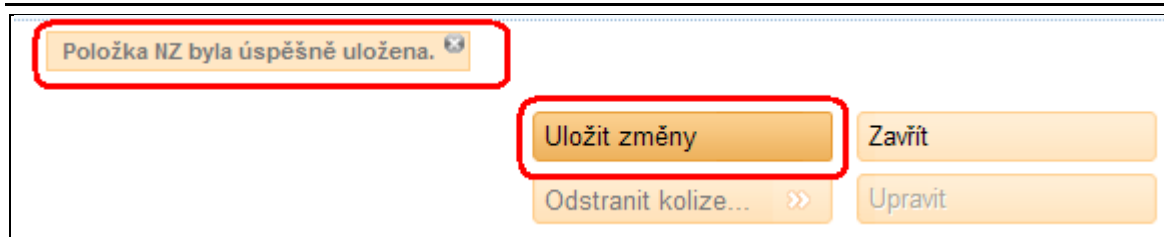
Číslo orientační:

Pošta:

11. Klepněte na tlačítko **Uložit změny** a přesvědčte se, že byla položka v pořádku uložena.

Projekt „Vybudování Registru územní identifikace, adres a nemovitostí a modernizace Informačního systému katastru nemovitostí ČÚZK„ je spolufinancován z prostředků Evropské unie, Evropského fondu pro regionální rozvoj.

Registrační číslo projektu: CZ.1.06/1.1.00/03.05893



12. Klepněte na tlačítko *Zavřít*. Aplikace se vrátí do formuláře návrhu změny (obrazovka UNZ110).

4.25.5. Zkontrolujte návrh změny

13. Klepněte na tlačítko *Zkontrolovat* ve formuláři návrhu změny (obrazovka UNZ110). Přesvědčte se, zadaný návrh změny prošel bez výhrad kontrolami. Podrobnosti o kontrole návrhu změny najdete v kapitole 4.12 [Kontrola NZ](#).

4.26. Úpravy stavebního objektu se vchody

Stavební objekt je nejkomplicovanější prvek, který se v systému ISUI eviduje. Kromě velkého množství atributů může mít také několik vchodů.

Pokud stavební objekt tvoří jeden celek, nemá zadané žádné vchody. Pokud se dělí na vchody, musejí být alespoň dva.

K jednotlivým vchodům se také přiřazují adresy. Každý vchod musí mít přiřazenou alespoň jednu adresu, každá adresa musí být přiřazena k jednomu vchodu. Další podrobnosti se dočtete v odstavci 3.2.17 [Stavební objekt \(Stavební objekt\)](#).

V tomto návodu založíme vchody k existujícímu stavebnímu objektu, který dosud žádné vchody nemá.

4.26.1.1. Otevřete návrh změny

Otevřete konstitutivní návrh změny. Případně založte nový podle návodu v kapitole 4.2. [Sestavení návrhu změny](#).

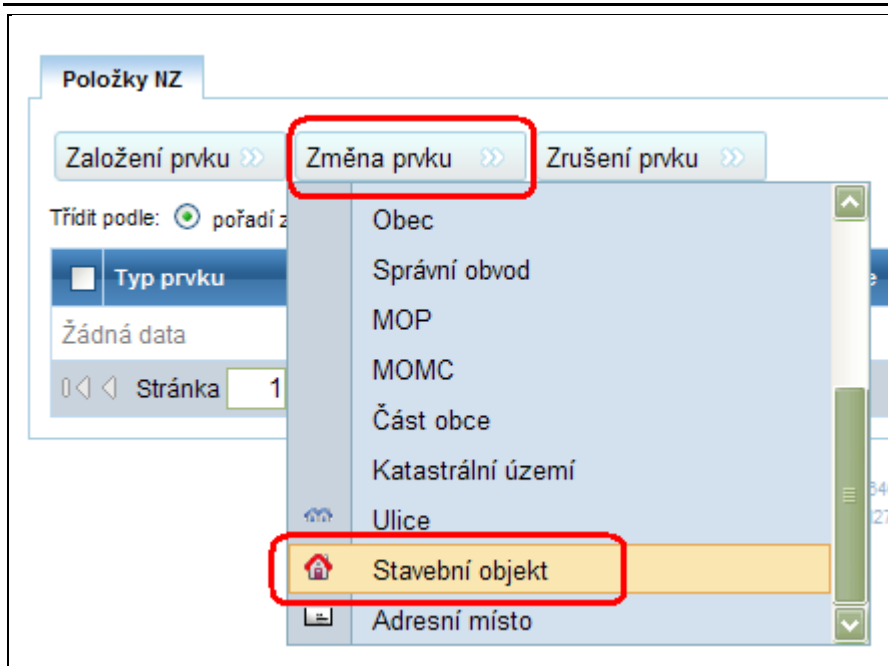
4.26.1.2. Vyhledejte existující stavební objekt

Vložte do návrhu změny novou položku, která mění existující stavební objekt. Zvolte stavební objekt s číslem popisným 313 v Praze, část obce Vinohrady.

1. Klepněte na tlačítko *Změna prvku*, zvolte v nabídce položku *Stavební objekt* (obrazovka UNZ110).

Projekt „Vybudování Registru územní identifikace, adres a nemovitostí a modernizace Informačního systému katastru nemovitostí ČÚZK„ je spolufinancován z prostředků Evropské unie, Evropského fondu pro regionální rozvoj.

Registrační číslo projektu: CZ.1.06/1.1.00/03.05893



2. Objeví se formulář pro hledání územních prvků (obrazovka UNZ150). Zadejte:

- Okres: Hlavní město Praha
- Obec: Praha
- Část obce: Vinohrady
- Číslo domovní: 313

Projekt „Vybudování Registru územní identifikace, adres a nemovitostí a modernizace Informačního systému katastru nemovitostí ČÚZK„ je spolufinancován z prostředků Evropské unie, Evropského fondu pro regionální rozvoj.

Registrační číslo projektu: CZ.1.06/1.1.00/03.05893

Vyhledání prvků Zavřít

Kritéria vyhledávání - obecná

Typ hledaného prvku: Stavební objekt Filtr: Číslo domovní rovná se 313 Hledat

Omezovat vyhledávání územním dokumentu: Obec: Praha (Hlavní město Praha) Třídít podle: část obce, č. dom., kat. úze

Kritéria vyhledávání - nadřazené prvky

Okres: Hlavní město Praha

Obec: Praha (Hlavní město Praha)

Městská část:

Bez městské části

Část obce: Vinohrady

Katastrální území:

Parcela:

Bez parcely

Výsledky hledání Vybrat označené >>

Kód	Č. dom.	Část obce	MOMC	Parcela	Katastrální	Obec	Okres	Vztah k	Akce
<input type="checkbox"/>	21678286	č.p. 313	Vinohrady	Praha 2	593	Vinohrady	Praha	Hlavní město Praha	Žádný Poslední NZ Vybrat

Stránka 1 z 1 Celkem záznamů: 1

3. Klepněte na tlačítko **Hledat**.
4. Najde se jeden stavební objekt. Klepněte na odkaz **Vybrat** v řádku tohoto objektu.
5. Stavební objekt se zařadí do návrhu změny (obrazovka UNZ110).
6. Klepněte na ikonu **Zobrazit detail**. Zobrazí se detail stavebního objektu (obrazovka UNZ119).

4.26.1.3. Přejděte do seznamu vchodů

7. Klepněte na tlačítko **Vchody**.

Projekt „Vybudování Registru územní identifikace, adres a nemovitostí a modernizace Informačního systému katastru nemovitostí ČÚZK“, je spolufinancován z prostředků Evropské unie, Evropského fondu pro regionální rozvoj.

Registrační číslo projektu: CZ.1.06/1.1.00/03.05893

Položka NZ - Stavební objekt

Uložit změny Zavřít
Odstranit kolize... >> Upravit

Typ operace: Změna prvku
Naposledy změnil NZ číslo: 0 Datum poslední změny: 30.11.2010
Prvek územní dokumentu: Obec: Praha (Hlavní město Praha)
Územní situace: Praha (Hlavní město Praha)

Aktuální údaje Historické údaje

Kód: 21678286

Typ stavebního objektu: Budova s číslem popisným
Původně: Budova s číslem popisným

Část obce: Vinohrady (Praha) Vybrat ✖
Původně: Vinohrady

Číslo domovní: 313
Původně: 313

MOMC: Praha 2 (Praha) Vybrat ✖
Původně: Praha 2

Parcela: 593 (Vinohrady) Vybrat ✖
Původně: 593

Dokončení: 17
Původně:

Způsob využití: Objekt k bydlení
Původně: Bydlení

Zastavěná plocha [m²]:
Původně:

Podlahová plocha [m²]:
Původně:

Obestavěný prostor [m³]:
Původně:

Počet podlaží:
Původně:

Počet bytů: 17
Původně: 17

Výtah: Bez výtahu
Původně: bez výtahu

Stavební konstrukce: Cihly, tvárnice
Původně: Cihly, tvárnice

Způsob vytápění: Bez dálkového a ústředního
Původně: Bez dálkového a ústředního

Přípojka el. energie:
Původně:

Přípojka vodovodu: V.v domě-z veř.s.
Původně: V.v domě-z veř.s.

Přípojka kanalizační sítě: Připoj na kanalizační síť
Původně: Připoj kan.síť

Přípojka plynu: Plyn z veřejné sítě
Původně: Pl.z veřejné s.

Vchody: Nedefinovány **Vchody...**
Původně: Nedefinovány

Odstranění: 17
Původně:

Definiční bod Y: 741643,63 X: 1044512,50

4.26.1.4. Přidejte dva vchody

8. V seznamu vchodů (obrazovka UNZ165) klepněte na Přidat vchod.

Položka NZ - Stavební objekt - seznam vchodů

Územní situace: Praha (Hlavní město Praha)

Kód stav. objektu: 21678286 Typ objektu: 1

Část obce: Vinohrady (Praha) Městská část: Praha 2 (Praha)

Číslo domovní: 313 Parcela: 593 (Vinohrady)

Přidat vchod...

Adresy	Počet bytů	Počet podlaží
Žádná data		

0 << Stránka 1 z 1 >> 0

Projekt „Vybudování Registru územní identifikace, adres a nemovitostí a modernizace Informačního systému katastru nemovitostí ČÚZK„ je spolufinancován z prostředků Evropské unie, Evropského fondu pro regionální rozvoj.

Registrační číslo projektu: CZ.1.06/1.1.00/03.05893

9. V detailu vchodu (obrazovka UNZ166) vyplňte:

- Počet podlaží: 5
- Počet bytů: 10
- Zaškrtněte adresu v seznamu.

Položka NZ - Stavební objekt - detail vchodu

Uložit změny Zavřít
Odstranit kolize... >> Upravit

Územní situace: Praha (Hlavní město Praha)
Kód stav. objektu: 21678286 Typ objektu: 1
Část obce: Vínohrady (Praha) Městská část: Praha 2 (Praha)
Číslo domovní: 313 Parcela: 593 (Vínohrady)

Počet podlaží: 5 **Počet bytů:** 10

Stavební konstrukce: Cihly, tvárnice Způsob vytápění: Bez dálkového a ústředního
Přípojka el. energie: Přípojka vodovodu: V.v domě-z veř.s.
Přípojka kanalizační sítě: Připoj na kanalizační síť Přípojka plynu: Plyn z veřejné sítě

	Kód adresy	Adresa
<input checked="" type="checkbox"/>	21742456	Korunní 13, Praha
<input type="checkbox"/>	21742464	Sázavská 15, Praha

Stránka 1 z 1 Celkem záznamů: 2

Kód: 21742456 PSČ: 12000
Kód ulice: 464058 Kód stavebního objektu: 21678286
Číslo orientační: 13 Číslo domovní: 313

10. Klepněte na Uložit změny a Zavřít.

11. Opakujte postup ještě jednou. Stavební objekt nemůže mít zadaný jeden vchod. Buď žádný, nebo alespoň dva.

12. Ve formuláři stavebního objektu (obrazovka UNZ119) doplňte:

- Počet podlaží: 5
- Počet bytů: 20

13. Vraťte se do formuláře návrhu změny (obrazovka UNZ110) a spusťte kontroly. Přesvědčte se, že jste vchody zadali správně podle formálních pravidel.

Uživatel: editor_obec_praha Agenda: Obec nebo statutární město OVM: PRAHA Odhlásit se
Role: EDI Územní působnost: OB Praha UNZ110

Nyní jste zde: Nástěnka » Seznam NZ » Návrh změny Přehled prvků Nápověda

Kontrola provedena úspěšně

Návrh změny (NZ) Zavřít

ID NZ: 60 Platnost od: **Zkontrolovat** Výsledky kontrol
Název NZ: Založení vchodů Řešitel: editor_obec_praha
Typ NZ: Konstitutivní Stav NZ: Rozpracovaný NZ
Počet podkladů: 1

Odstranit kolize Doplnit NZ
Detail hlavičky NZ Detail podkladů NZ
Historie NZ Akce NZ >>

Položky NZ

Projekt „Vybudování Registru územní identifikace, adres a nemovitostí a modernizace Informačního systému katastru nemovitostí ČÚZK„ je spolufinancován z prostředků Evropské unie, Evropského fondu pro regionální rozvoj.
Registrační číslo projektu: CZ.1.06/1.1.00/03.05893

4.27. Vyřizování reklamací

Reklamacie přicházejí do ISUI z jiných systémů. Jejich prostřednictvím uživatelé jiných agendových systémů upozorňují zapisovatele ISUI na nesrovnalosti v údajích.

Systém ISUI směřuje reklamaci k zapisovateli, který má právo ji vyřídit. Ten ji uvidí po přihlášení do systému v seznamu reklamací.

Obvyklé vyřízení reklamace se skládá z těchto kroků:

- Kontrola nových reklamací
- Založení návrhu změny na základě reklamace

Tyto kroky jsou dále podrobněji popsány na příkladech.

Může se stát, že z nějakých důvodů není vhodné založit podle reklamace návrh změny. Možné příčiny:

- Reklamacie byla zadána duplicitně
- Neshodu mezitím opravil jiný návrh změny
- Reklamacie je nesprávná

Můžete použít další možné akce:

- **Vyřízení reklamace.** Označte reklamaci za vyřízenou, pokud již existuje návrh změny, který napravuje danou neshodu.
- **Zamítnutí reklamace.** Zamítněte reklamaci, pokud je věcně nesprávná.
- V případě tzv. strukturovaných reklamací lze použít Vytvoření NZ. Tento postup je popsán v kapitole 4.28 Změna detailu reklamace.

Kontrola nových reklamací

Zkontrolujte, zda se objevily nové reklamace, které byste měli vyřídit.

4.27.1. Přihlášení

Pro vytvoření návrhu změny se přihlaste jako Zapisovatel.

1. Do prohlížeče **zadejte adresu** aplikace.
2. Do přihlašovacího okna zadejte **jméno a heslo** připravené pro zaškolení uživatelů a přihlaste se.

Projekt „Vybudování Registru územní identifikace, adres a nemovitostí a modernizace Informačního systému katastru nemovitostí ČÚZK„ je spolufinancován z prostředků Evropské unie, Evropského fondu pro regionální rozvoj.

Registrační číslo projektu: CZ.1.06/1.1.00/03.05893

4.27.2. Seznam reklamací

Na stránce *Nástěnka* prohlédněte blok *Reklama*ce. Pokud neexistují žádné reklamace, které byste mohli vyřídit, uvidíte v něm samé nuly. Pokud nějaké reklamace existují, postupujte dál podle návodu.

4.27.3. Prohlížení reklamací

Klepněte na odkaz *Nepřřazené reklamace*. Dostanete se do seznamu reklamací (obrazovka UWF101), kterých se zatím žádný uživatel neujal.

Seznam reklamací Zavřít

Zobrazit

Moje Nepřřazené Všechny

ID	Řeřitel	Typ	Stav	Poznámka řeřitele	Akce
10001		Doplňení adresy	Vložená		Akce ▾
10000		Oprava ulice	Vložená		Akce ▾
1023		Zrušení adresy	Vložená	K této adrese, která nemá číslo orientační, existuje ve stejř	Akce ▾
1021	editor_obec_praha	Zrušení adresy	Řeřená	K této adrese, která nemá číslo orientační, existuje ve stejř	Akce ▾
1019		Zrušení adresy	Vložená	K této adrese, která nemá číslo orientační, existuje ve stejř	Akce ▾
1015		Zrušení adresy	Vložená	K této adrese, která nemá číslo orientační, existuje ve stejř	Akce ▾
1013		Zrušení adresy	Vložená	K této adrese, která nemá číslo orientační, existuje ve stejř	Akce ▾
991		Zrušení adresy	Vložená	K této adrese, která nemá číslo orientační, existuje ve stejř	Akce ▾
987		Zrušení adresy	Vložená	K této adrese, která nemá číslo orientační, existuje ve stejř	Akce ▾
983		Zrušení adresy	Vložená	K této adrese, která nemá číslo orientační, existuje ve stejř	Akce ▾

Stránka 1 z 9 Celkem záznamů: 87

Klepněte na ikonu *Zobrazit detail*, uvidíte detailní popis reklamace (obrazovka URE141).

Projekt „Vybudování Registru územní identifikace, adres a nemovitostí a modernizace Informačního systému katastru nemovitostí ČÚZK„ je spolufinancován z prostředků Evropské unie, Evropského fondu pro regionální rozvoj.

Registrační číslo projektu: CZ.1.06/1.1.00/03.05893

Reklamacie ulice

ID reklamacie: 10000

Typ reklamacie: Oprava ulice

Řešitel reklamacie:

Poznámka řešitele:

Délka hodnoty nesmí přesáhnout 1000 znaků.

Verze prvku v RUIAN:

Stav reklamacie: Vložená

Řešeno v NZ ID:

Naposledy změnil:

Poslední změna:

[Upravit poznámku...](#)

[Upravit nesprávnost](#)

[Akce reklamacie... >>](#)

[Zavřít](#)

Zadavatelé:

Zadavatel	Agenda	OVM	Datum vložení	Externí ID:	Poznámka	Akce
editor_stu_prah	STU	STU	26.1.2011	731983	Nesedi jmeno	

Stránka 1 z 1 Celkem záznamů: 1

Územní situace: Hlavní město Praha

Ulice

Kód ulice: 466051

Název ulice: Generála Eliáše
Původně: Eliášova

Nadřazená obec: Praha
Původně: Praha

V detailu reklamacie je možno zobrazit detaily o zadavateli či zadavatelích reklamacie (může jich být i více v případě, že identickou reklamaci na daný prvek zaslalo více různých zadavatelů). Pro zobrazení detailu o zadavateli klepněte v řádku příslušného zadavatele na ikonu *Zobrazit detail* a v pop-up okně se zobrazí detailní popis vybraného zadavatele.

Projekt „Vybudování Registru územní identifikace, adres a nemovitostí a modernizace Informačního systému katastru nemovitostí ČÚZK,“ je spolufinancován z prostředků Evropské unie, Evropského fondu pro regionální rozvoj.

Registrační číslo projektu: CZ.1.06/1.1.00/03.05893

4.27.4. Převzetí reklamace

Uživatel, který chce reklamaci zpracovat, ji musí nejdříve převzít. Od toho okamžiku se stává jejím řešitelem a reklamační se přestává nabízet ostatním uživatelům, kteří mají také právo ji vyřídit. Převzetí reklamace je možno provést buďto přímo v detailu reklamace anebo na seznamu reklamací. Pro převzetí v detailu reklamace (obrazovka URE141) klepněte na **Akce reklamace** a zvolte **Převzít dokument**.

Druhým způsobem je převzetí reklamace již na seznamu reklamací (obrazovka UWF101). Pro převzetí reklamace tímto způsobem klepněte v seznamu na řádku příslušné reklamace na tlačítko **Akce** a zvolte **Převzít dokument**.

Projekt „Vybudování Registru územní identifikace, adres a nemovitostí a modernizace Informačního systému katastru nemovitostí ČÚZK,“ je spolufinancován z prostředků Evropské unie, Evropského fondu pro regionální rozvoj.

Registrační číslo projektu: CZ.1.06/1.1.00/03.05893

Seznam reklamací Zavřít

Zobrazit

Moje Nepřijížené Všechny

ID	Řešitel	Typ	Stav	Poznámka řešitele	Akce
10001		Doplnění adresy	Vložená		Akce
10000	editor_obec_praha	Oprava ulice	Řešená	Ulice bude přejmenována z Eliášova na Ce	Převzít dokument
1023		Zrušení adresy	Vložená	K této adrese, která nemá číslo orientační, existuje ve stej	Akce
1021	editor_obec_praha	Zrušení adresy	Řešená	K této adrese, která nemá číslo orientační, existuje ve stej	Akce
1019		Zrušení adresy	Vložená	K této adrese, která nemá číslo orientační, existuje ve stej	Akce
1015		Zrušení adresy	Vložená	K této adrese, která nemá číslo orientační, existuje ve stej	Akce
1013		Zrušení adresy	Vložená	K této adrese, která nemá číslo orientační, existuje ve stej	Akce
991		Zrušení adresy	Vložená	K této adrese, která nemá číslo orientační, existuje ve stej	Akce
987		Zrušení adresy	Vložená	K této adrese, která nemá číslo orientační, existuje ve stej	Akce
983		Zrušení adresy	Vložená	K této adrese, která nemá číslo orientační, existuje ve stej	Akce

Stránka 1 z 9 Celkem záznamů: 87

Reklamaci od tohoto okamžiku najdete v seznamu *Moje reklamace*.

Reklamace

Moje reklamace:	3
Nepřijížené reklamace:	84
Všechny reklamace:	87

4.28. Změna detailu reklamace

Předpokládejme, že je reklamace oprávněná a že dosud neexistuje návrh změny, který by nesoulad napravoval. V tom případě je Vaším úkolem takový návrh založit.

4.28.1. Úprava poznámky řešitele a označení nesprávnosti

Řešitel má možnost u reklamací, které si na sebe převzal a začíná je řešit, upravit poznámku řešitele. Do této poznámky je možné např. uvést popis způsobu řešení reklamace. Řešitel také může označit údaje reklamovaného prvku za nesprávné. Prvek, jehož údaje byly označeny za nesprávné, má poté v aktuálním stavu nastaven příznak nesprávný a jeho údaje se až do jejich opravy považují pouze za informativní (tj. nemají referenční charakter).

Pro úpravu poznámky řešitele klepněte na obrazovce detailu reklamace (obrazovka URE141) na tlačítko *Upravit poznámku řešitele*, resp. pro úpravu nesprávnosti na tlačítko *Upravit nesprávnost*.

Projekt „Vybudování Registru územní identifikace, adres a nemovitostí a modernizace Informačního systému katastru nemovitostí ČÚZK„ je spolufinancován z prostředků Evropské unie, Evropského fondu pro regionální rozvoj.

Registrační číslo projektu: CZ.1.06/1.1.00/03.05893

Poté se otevře pop-up okno pro úpravu poznámky řešitele, resp. úpravu nesprávnosti. Úpravu poznámky řešitele uložíte klepnutím na tlačítko `Uložit` v tomto pop-up okně.

Reklamace ulice

ID reklamace: 10000
 Typ reklamace: Oprava ulice
 Řešitel reklamace: editor_obec_praha
 Poznámka řešitele:
 Délka hodnoty nesmí znaků.
 Zadavatelé:

Zadavatel	Agenda	OVM
editor_stu_prah	STU	STU

 Stránka 1 z 1
 Územní situace: Hlavní město Praha

Ulice	
Kód ulice:	468051
Název ulice:	Generála Eliáše Původně: Eliášova
Nadřazená obec:	Praha Původně: Praha

Upravit poznámku řešitele

Zavřít >> **Uložit** >>

Ulice bude přejmenována z Eliášova na Generála Eliáše

V pop-up okně pro označení nesprávnosti označte za údaje nesprávné a to v řádku příslušného údaje prostřednictvím přepínacího prvku radiobutton. Uživatel má také možnost připojit k označení každého údaje vlastní poznámku. Změnu označení nesprávnosti provedte klepnutím na tlačítko `Provést změny`:

Projekt „Vybudování Registru územní identifikace, adres a nemovitostí a modernizace Informačního systému katastru nemovitostí ČÚZK, je spolufinancován z prostředků Evropské unie, Evropského fondu pro regionální rozvoj.

Registrační číslo projektu: CZ.1.06/1.1.00/03.05893

Reklamační ulice

ID reklamační: 10000

Typ reklamační: Oprava ulice

Řešitel reklamační: editor_obec_praha

Poznámka řešitele: Ulice bude přejmenována z Eliášova na Generála Eliáše

Verze prvku v RUIAN:

Stav reklamační: Vložená

Řešeno v NZ ID:
Naposledy

Upravit poznámku... Zavřít

Upravit nesprávnost

Akce reklamační... >>

Označení nesprávnosti

Zavřít >> **Provést změny >>**

Údaj	Hodnota	Aktuální nesprávnost	Nastavit nepravost	Poznámka
Kód	466051		<input type="radio"/> Nesprávný <input checked="" type="radio"/> Neměnit	
Nadřazená obec	554782		<input type="radio"/> Nesprávný <input checked="" type="radio"/> Neměnit	
Název	Eliášova		<input checked="" type="radio"/> Nesprávný <input type="radio"/> Neměnit	Ulice bude přejmenována

Zadavatel:

Údaj	Hodnota	Aktuální nesprávnost	Nastavit nepravost	Poznámka
Zadavatel	Kód	466051	<input type="radio"/> Nesprávný <input checked="" type="radio"/> Neměnit	
editor_stu_pra	Nadřazená obec	554782	<input type="radio"/> Nesprávný <input checked="" type="radio"/> Neměnit	
Územní situ	Název	Eliášova	<input checked="" type="radio"/> Nesprávný <input type="radio"/> Neměnit	Ulice bude přejmenována

Ulice

Kód ulice: 466051

Název ulice: Generála Eliáše
Původně: Eliášova

Nadřazená obec: Praha
Původně: Praha

Údaj byl takto v aktuálním stavu označen za nesprávný - výsledek označení nesprávnosti lze v detailu reklamační opět zobrazit tlačítkem *Upravit nesprávnost* a v případě chybného označení nesprávnosti je možno nesprávnost opět změnit:

Označení nesprávnosti

Zavřít >> **Provést změny >>**

Údaj	Hodnota	Aktuální nesprávnost	Nastavit nepravost	Poznámka
Kód	466051		<input type="radio"/> Nesprávný <input checked="" type="radio"/> Neměnit	
Nadřazená obec	554782		<input type="radio"/> Nesprávný <input checked="" type="radio"/> Neměnit	
Název	Eliášova	A	<input type="radio"/> Správný <input checked="" type="radio"/> Neměnit	Ulice bude přejmenována

4.29. Vytvoření NZ ke schválení

Pokud je oprávněnost reklamační zřejmá, může zapisovatel vytvořit NZ a přímo jej bez dalších úprav předat ke schválení.

1. Na stránce *Seznam reklamací* (obrazovka UWF101) klepněte na filtr *Moje*.
2. V řádku příslušné reklamační klepněte na nabídku *Akce* a zvolte *Vytvořit z reklamační NZ ke schválení*.

Projekt „Vybudování Registru územní identifikace, adres a nemovitostí a modernizace Informačního systému katastru nemovitostí ČÚZK,“ je spolufinancován z prostředků Evropské unie, Evropského fondu pro regionální rozvoj.

Registrační číslo projektu: CZ.1.06/1.1.00/03.05893

[Zavřít](#)

Seznam reklamací

Zobrazit

Moje Nepřijízené Všechny

ID	Řešitel	Typ	Stav	Poznámka řešitele	Akce
10000	editor_obec_praha	Oprava ulice	Neplatná		Akce
1021	editor_obec_praha	Zrušení adresy	Vložená	K této adrese, která nemá číslo orientační, existuje ve stejném stavebním objektu a ulici adresa, která má číslo orientační	Akce
1019	editor_obec_praha	Zrušení adresy	Vložená	K této adrese, která nemá číslo orientační, existuje ve stejném stavebním objektu a ulici adresa, která má číslo orientační.	Akce

Stránka 1 z 1

Verze aplikace: 1.0-SNAPSHOT KontextID: 1cbe4425-5e80-4984-9439-0c2ea1b89e8d
Verze databáze: N/A ZpracováníID: 7e145dba-841c-4a3a-8855-ab22443a8937

Návrh změny je vygenerován a předán schvalovateli. Reklamace poté v seznamu (obrazovka UWF101) změni svůj stav na Řešená.

4.30. Vytvoření NZ rozpracovaný

Rozpracovaný návrh změny založíme v případě, kdy se předpokládá, že si ho před schválením ještě budeme chtít prohlédnout, případně v něm upravit údaje generované z reklamace.

4.30.1. Zobrazte detail reklamace

1. Na stránce Seznam reklamací (obrazovka UWF101) nastavte filtr Moje.
2. Klepněte na ikonu Detail reklamace.

[Zavřít](#)

Seznam reklamací

Zobrazit

Moje Nepřijízené Všechny

ID	Řešitel	Typ	Stav	Poznámka řešitele	Akce
10001		Doplnění adresy	Vložená		Akce
10000		Oprava ulice	Vložená		Akce
1023		Zrušení adresy	Vložená	K této adrese, která nemá číslo orientační, existuje ve stej	Akce
1021	editor_obec_praha	Zrušení adresy	Řešená	K této adrese, která nemá číslo orientační, existuje ve stej	Akce
1019		Zrušení adresy	Vložená	K této adrese, která nemá číslo orientační, existuje ve stej	Akce
1015		Zrušení adresy	Vložená	K této adrese, která nemá číslo orientační, existuje ve stej	Akce
1013		Zrušení adresy	Vložená	K této adrese, která nemá číslo orientační, existuje ve stej	Akce
991		Zrušení adresy	Vložená	K této adrese, která nemá číslo orientační, existuje ve stej	Akce
987		Zrušení adresy	Vložená	K této adrese, která nemá číslo orientační, existuje ve stej	Akce
983		Zrušení adresy	Vložená	K této adrese, která nemá číslo orientační, existuje ve stej	Akce

Stránka 1 z 9 Celkem záznamů: 87

Projekt „Vybudování Registru územní identifikace, adres a nemovitostí a modernizace Informačního systému katastru nemovitostí ČÚZK, je spolufinancován z prostředků Evropské unie, Evropského fondu pro regionální rozvoj.

Registrační číslo projektu: CZ.1.06/1.1.00/03.05893

4.30.2. Vytvořte návrh změny

- Klepněte na tlačítko **Akce reklamace** (obrazovka URE141). V nabídce zvolte položku **Vytvořit z reklamace NZ rozpracovaný**.

Reklamace na zrušení ulice, stavebního objektu či adresy

Upravit poznámku...
Zavřít

Upravit nesprávnost

Akce reklamace... >>

Vytvořit z reklamace NZ ke schválení
Vytvořit z reklamace NZ rozpracovaný

Zamítnout reklamaci

Vrátit dokument

ID reklamace: 1021

Typ reklamace: Zrušení adresy

Řešitel reklamace: editor_obec_praha

Verze prvku v RUIAN:

Stav reklamace:

Řešeno v NZ ID:

Naposledy změnil:

Poslední změna: 30.9.2010

Poznámka řešitele:

K této adrese, která nemá číslo orientační, existuje ve stejném stavebním objektu a ulici adresa, která má číslo orientační

Délka hodnoty nesmí přesáhnout 1000 znaků.

Zadavatelé:

Zadavatel	Agenda	OVN	Datum vložení	Externí ID:	Poznámka	Akce
migrace	CUZK	CUZK	30.9.2010	mig SO 30427576	K této adrese, která nemá číslo orientační, existuje ve stejném stavebním objektu a ulici adresa, která má číslo orientační.	

Stránka 1 z 1 Celkem záznamů: 1

- Opustěte formulář tlačítkem **Zavřít**.

4.30.3. Najděte a otevřete nový návrh změny

- Přejděte na ikonu **ISUI** v záhlaví stránky.
- Klepněte na odkaz **Moje NZ**. Dostanete se na seznam návrhů změn (obrazovka UWF100), které máte přiřazené k vyřízení. V seznamu přibyl nový návrh změny vytvořený z reklamace.
- Klepněte na ikonu **Detail** na příslušném řádku. Otevře se formulář návrhu změny (obrazovka UNZ110).

Projekt „Vybudování Registru územní identifikace, adres a nemovitostí a modernizace Informačního systému katastru nemovitostí ČÚZK,“ je spolufinancován z prostředků Evropské unie, Evropského fondu pro regionální rozvoj.

Registrační číslo projektu: CZ.1.06/1.1.00/03.05893

Seznam návrhů změn (NZ)

Zavřít
Založit NZ

Zobrazit
Moje Nepřifazené Všechny

Třídít podle: ID řešitele stavu NZ názvu

ID NZ	Řešitel	Stav	Název	Původ	Akce
29	editor_obec_prah	Rozpracovaný NZ	Řešení reklamace na prvek typu Adresní místo	Reklamace	Akce ▾
11	editor_obec_prah	Rozpracovaný NZ	Změna ULICE	Zadán editorem	Akce ▾
5	editor_obec_prah	Rozpracovaný NZ	Řešení reklamace na prvek typu Adresní místo	Reklamace	Akce ▾

0 < Stránka 1 z 1 > >> Celkem záznamů: 3

4.30.4. Upravte NZ a předejte jej ke schválení

Nyní můžete návrh změny upravit. Můžete otevřít a upravit položku, odstranit ji a vložit jinou atp.

8. Klepněte na tlačítko **Akce NZ**. Zvolte položku **Předat NZ ke schválení**.

Návrh změny (NZ)

Zavřít

ID NZ: 29 Platnost od:

Název NZ: Řešení reklamace na prvek... Řešitel: editor_obec_praha

Typ NZ: Konstitutivní Stav NZ: Rozpracovaný NZ

Počet podkladů : 1

Zkontrolovat Výsledky kontrol
Odstranit kolize Detail podkladů NZ
Detail hlavičky NZ Detail podkladů NZ
Historie NZ Akce NZ >>
Předat NZ ke schválení

Položky NZ

Založení prvku >>
Změna prvku >>
Zrušení prvku >>
Odstranit označené položky >>

Třídít podle: pořadí založení typu prvku typu operace

	Typ prvku	Kód prvku	Typ operace	Popis položky	Kontroly	Akce s položkou
<input type="checkbox"/>	Adresní místo	45000581	Založení prvku	Chotkova 144/1, Malá Stran		

0 < Stránka 1 z 1 > >> Celkem záznamů: 1

9. Formulář opusťte tlačítkem **Zavřít**.

4.31. Zamítnutí reklamace

V případě, že je reklamace věcně nesprávná, zamítněte ji.

4.31.1. Zobrazte detail reklamace

1. Na stránce **Seznam reklamací** nastavte filtr **Všechny**.
2. Klepněte na ikonu **Detail reklamace** (obrazovka UWF101).

Projekt „Vybudování Registru územní identifikace, adres a nemovitostí a modernizace Informačního systému katastru nemovitostí ČÚZK„ je spolufinancován z prostředků Evropské unie, Evropského fondu pro regionální rozvoj.

Registrační číslo projektu: CZ.1.06/1.1.00/03.05893

Seznam reklamací						Zavřít
Zobrazit						
Moje		Nepřifažené		Všechny		
ID	Řešitel	Typ	Stav	Poznámka řešitele	Akce	
10000	editor_obec_praha	Oprava ulice	Neplatná		Akce ▾	
1023		Zrušení adresy	Vložená	K této adrese, která nemá číslo orientační, existuje ve stejr	Akce ▾	
1021	editor_obec_praha	Zrušení adresy	Vložená	K této adrese, která nemá číslo orientační, existuje ve stejr	Akce ▾	
1019	editor_obec_praha	Zrušení adresy	Vložená	K této adrese, která nemá číslo orientační, existuje ve stejr	Akce ▾	
1015		Zrušení adresy	Vložená	K této adrese, která nemá číslo orientační, existuje ve stejr	Akce ▾	
1013		Zrušení adresy	Vložená	K této adrese, která nemá číslo orientační, existuje ve stejr	Akce ▾	
991		Zrušení adresy	Vložená	K této adrese, která nemá číslo orientační, existuje ve stejr	Akce ▾	
987		Zrušení adresy	Vložená	K této adrese, která nemá číslo orientační, existuje ve stejr	Akce ▾	
983		Zrušení adresy	Vložená	K této adrese, která nemá číslo orientační, existuje ve stejr	Akce ▾	
897		Zrušení adresy	Vložená	K této adrese, která není zařazena do žádné ulice, existuje	Akce ▾	

Stránka 1 z 9 Celkem záznamů: 86

4.31.2. Převezměte reklamaci

3. V detailu reklamace (obrazovka URE146) klepněte na tlačítko **Akce reklamace**. V nabídce vyberte možnost **Převzít dokument**.

Reklamace na zrušení ulice, stavebního objektu či adresy

Upravit poznámku... Zavřít

Upravit nesprávnost

Akce reklamace... >>

Převzít dokument

ID reklamace: 1015
 Typ reklamace: Zrušení adresy
 Řešitel reklamace:
 Poznámka řešitele: K této adrese, která nemá číslo orientační, existuje ve stejném stavebním objektu a ulici adresa, která má číslo orientační.

Verze prvku v RUIAN:
 Stav reklamace: Vložená
 Řešeno v NZ ID:
 Naposledy změnil: editor_obec_praha
 Poslední změna: 30.9.2010

4.31.3. Zamítněte reklamaci

Nyní zkontrolujte požadované změny. V případě nesrovnalostí reklamaci zamítněte.

4. Klepněte na tlačítko **Akce reklamace**. Z nabídky vyberte možnost **Zamítnout reklamaci**.

Projekt „Vybudování Registru územní identifikace, adres a nemovitostí a modernizace Informačního systému katastru nemovitostí ČÚZK„ je spolufinancován z prostředků Evropské unie, Evropského fondu pro regionální rozvoj.

Registrační číslo projektu: CZ.1.06/1.1.00/03.05893

Reklamacie na zrušení ulice, stavebního objektu či adresy

Upravit poznámku...
Zavřít

Upravit nesprávnost

Akce reklamace... >>

ID reklamace: 1013

Typ reklamace: Zrušení adresy

Řešitel reklamace: editor_obec_praha

Poznámka řešitele:

K této adrese, která nemá číslo orientační, existuje ve stejném stavebním objektu a ulici adresa, která má číslo orientační.

Délka hodnoty nesmí přesáhnout 1000 znaků.

Verze prvku v RUIAN:

Stav reklamace: Zamítnout reklamaci

Řešeno v NZ ID:

Naposledy změnil: editor_obec_praha

Poslední změna: 30.9.2010

Zadavatelé:

Zadavatel	Agenda	OVM	Datum vložení	Externí ID:	Poznámka	Akce
migrace	CUZK	CUZK	30.9.2010	mig SO 304337	K této adrese, k	

Stránka 1 z 1 Celkem záznamů: 1

Územní situace: Veleslavín (Praha)

Reklamovaný prvek

Typ prvku: Adresní místo

Kód prvku: 30433762

Název: Předvoje 449, Veleslavín

Objeví se dialog **Potvrzení spuštění aktivity**.

5. Potvrďte zamítnutí klepnutím na tlačítko **Ano**.

Potvrzení spuštění aktivity

Reklamacie bude zamítnuta. Pokračovat?

Ano >>
Ne >>

6. Formulář opusťte tlačítkem **Zavřít**. Reklamacie zmizí ze seznamu.

Projekt „Vybudování Registru územní identifikace, adres a nemovitostí a modernizace Informačního systému katastru nemovitostí ČÚZK„ je spolufinancován z prostředků Evropské unie, Evropského fondu pro regionální rozvoj.
Registrační číslo projektu: CZ.1.06/1.1.00/03.05893

5. Referenční popisy obrazovek ISUI

Tato kapitola obsahuje detailní popisy ovládacích prvků na jednotlivých obrazovkách. Je míněna jako referenční seznam, není určena k souvislému čtení.

5.1. Nástěnka (úvodní stránka aplikace) [UWF001]

Uživatel: ediuser Agenda: Český úřad zeměměřický a katastrální OVM: CUZK
Role: EDI Územní působnost: ST ČR [Odhlásit se](#)

Nyní jste zde: Nástěnka [Přehled prvků](#) [Zobrazit mapu](#) | [Tisk](#) [Nápověda](#)

INTEGROVANÝ OPERAČNÍ PROGRAM **EVROPSKÁ UNIE**
EVROPSKÝ FOND PRO REGIONÁLNÍ ROZVOJ
ŠANCE PRO VÁŠ ROZVOJ

Projekt „Vybudování Registru územní identifikace, adres a nemovitostí a modernizace Informačního systému katastru nemovitostí ČÚZK“ je spolufinancován z prostředků Evropské unie, Evropského fondu pro regionální rozvoj. Registrační číslo projektu CZ.1.06/1.1.00/03.05893

Návrhy změn (NZ)		Reklamace		Ostatní
Moje NZ:	1	Moje reklamace:	0	
Nepřirazené NZ:	1	Nepřirazené reklamace:	0	
Všechny NZ:	2	Všechny reklamace:	0	

Verze aplikace: 1.1.123 KontextID: d9c7baed-aea9-4830-ae02-143ca728da30
Verze databáze: N/A ZpracovaníID: 3ddecas0-5bfe-4a34-a436-2f459879ad64

5.1.1. Moje NZ

Zobrazí návrhy změn přidělené přihlášenému uživateli.

5.1.2. Nepřirazené NZ

Zobrazí NZ, které nemají přiděleného řešitele.

5.1.3. Všechny NZ

Zobrazí seznam všech NZ, ke kterým má přihlášený uživatel přístup v rámci agendy a územní působnosti.

5.1.4. Moje reklamace

Zobrazí reklamace přidělené přihlášenému uživateli.

5.1.5. Nepřirazené reklamace

Zobrazí reklamace, které nemají přiděleného řešitele.

Projekt „Vybudování Registru územní identifikace, adres a nemovitostí a modernizace Informačního systému katastru nemovitostí ČÚZK„ je spolufinancován z prostředků Evropské unie, Evropského fondu pro regionální rozvoj.

Registrační číslo projektu: CZ.1.06/1.1.00/03.05893

5.1.6. Všechny reklamace

Zobrazí seznam všech reklamací, ke kterým má přihlášený uživatel přístup v rámci agendy a územní působnosti.

5.2. Seznam návrhů změn [UWF100]

Uživatel: editor_1 Agenda: Český úřad zeměměřický a katastrální OVM: CUZK
 Role: EDI Územní působnost: ST ČR

[Odhlášt se](#)
 UWF100

Nyní jste zde: [Nástěnka](#) » [Seznam NZ](#) [Přehled prvků](#) [Nápověda](#)

Seznam návrhů změn (NZ)

Zobrazit

[Moje](#) [Nepřřazené](#) [Všechny](#)

Zavřít

Založit evidenční NZ

Založit NZ

Založit opravný NZ

Třídít podle: ID řešitele stavu NZ názvu

ID NZ	Řešitel	Stav	Název	Původ	Akce
6	editor_1	Rozpracovaný NZ	Příručka změna SO	Zadán editorem	Akce ▾
5	editor_1	Rozpracovaný NZ	Oprava historie Zlína	Zadán editorem	Akce ▾

Stránka 1 z 1
Celkem záznamů: 2

5.2.1. Založit NZ

Uživatel: editor_1 Agenda: Český úřad zeměměřický a katastrální OVM: CUZK

[Odhlášt se](#)
 UWF100

[Přehled prvků](#) [Nápověda](#)

Zavřít

Založit evidenční NZ

Založit NZ

Založit opravný NZ

Původ	Akce
Zadán editorem	Akce ▾

V pravém horním rohu se zobrazují tlačítka pro založení jednotlivých typů návrhů změn a tlačítko pro návrat na předchozí formulář.

Strana 109/167

Projekt „Vybudování Registru územní identifikace, adres a nemovitostí a modernizace Informačního systému katastru nemovitostí ČÚZK„ je spolufinancován z prostředků Evropské unie, Evropského fondu pro regionální rozvoj.

Registrační číslo projektu: CZ.1.06/1.1.00/03.05893

5.2.2. Zobrazit detail



Zobrazí formulář s detailními informacemi o příslušném návrhu změny.

5.2.3. Výsledky kontrol



Zobrazí výsledky kontroly příslušného návrhu změny. Kontrolu NZ lze spustit tlačítkem Zkontrolovat.

5.2.4. Akce

ID NZ	Řešitel	Stav	Název	Původ	Akce
6	editor_1	Rozpracovaný NZ	Příručka změna SO	Zadán editorem	Akce
5	editor_1	Rozpracovaný NZ	Oprava historie Zlína	Zadán edi	<ul style="list-style-type: none"> Předat NZ ke schválení Zrušit NZ Vrátit dokument

Stránka 1 z 1

Tlačítko Akce na obrazovce Seznam návrhů změn (NZ) rozbílí výčet aktivit, které je možné provést.

Proveditelné aktivity závisí na roli uživatele a stavu návrhu změny.

5.2.4.1. Předat NZ ke schválení

Předá rozpracovaný NZ ke schválení příslušnému schvalovateli.

5.2.4.2. Zrušit NZ

Smaže vybraný NZ.

5.2.4.3. Vrátit dokument

Vymaže přihlášeného uživatele z položky Řešitel u vybraného NZ. Návrh změny se objeví v seznamu

Nepřiřazené NZ, kde ho může převzít jiný uživatel.

Projekt „Vybudování Registru územní identifikace, adres a nemovitostí a modernizace Informačního systému katastru nemovitostí ČÚZK„ je spolufinancován z prostředků Evropské unie, Evropského fondu pro regionální rozvoj.

Registrační číslo projektu: CZ.1.06/1.1.00/03.05893

5.3. Založit NZ [UNZ130]

Uživatel: eduser Agenda: Český úřad zeměměřický a katastrální OVM: ČÚZK Odhlášení se UNZ130
Role: EDI Územní působnost: ST ČR

← Zpět Nyní jste zde: [Nástěnka](#) » [Seznam NZ](#) » [Založení NZ](#) [Přehled prvků](#) [Zobrazit mapu](#) | [Tisk](#) [Nápověda](#)

Založení NZ

[Uložit](#) [Zrušit](#)

Název *

Popis:

Délka hodnoty nesmí přesáhnout 1000 znaků.

Platnost od: * 17

Výběr území dokumentu

Stát

Obec [Vybrat](#)

Verze aplikace: 1.0-SNAPSHOT KontextID: 2146f431-2c17-49c0-8aa3-878c514f132b
Verze databáze: N/A ZpracovaniID: 2b9e2daa-8f27-4371-ac1d-00bd03938c7e

5.3.1. Uložit

[Uložit](#)

Založí nový návrh změny, červenou hvězdičkou označená pole je nutné vyplnit. Poté se vrátí na seznam návrhů změn.

5.3.2. Zrušit

[Zrušit](#)

Vrátí se na seznam návrhů změn **bez** uložení vložených údajů.

5.3.3. Vybrat

Obec

[Vybrat](#)

Zobrazí formulář pro vyhledávání obce. Návrh změny bude omezen územní působností zadané obce.

Projekt „Vybudování Registru územní identifikace, adres a nemovitostí a modernizace Informačního systému katastru nemovitostí ČÚZK„ je spolufinancován z prostředků Evropské unie, Evropského fondu pro regionální rozvoj.

Registrační číslo projektu: CZ.1.06/1.1.00/03.05893

5.3.4. Platnost od

Tlačítko zobrazí kalendář, ve kterém je možné vybrat datum začátku platnosti NZ.

5.4. Založení NZ – stavební úřad [UNZ130]

Na této obrazovce se vyplňují základní údaje o návrhu změny. Pole označená červenou hvězdičkou jsou povinná.

5.4.1. Uložit

Založí nový návrh změny, červenou hvězdičkou označená pole je nutné vyplnit. Poté se vrátí na seznam návrhů změn.

Projekt „Vybudování Registru územní identifikace, adres a nemovitostí a modernizace Informačního systému katastru nemovitostí ČÚZK„ je spolufinancován z prostředků Evropské unie, Evropského fondu pro regionální rozvoj.

Registrační číslo projektu: CZ.1.06/1.1.00/03.05893

5.4.2. Zrušit

Zrušit

Vrátí se na seznam návrhů změn **bez** uložení vložených údajů.

5.4.3. Výběr území dokumentu

V této sekci se vybírá území (obec, popř. městská část), ve kterém se provádí změna. Návrh změny bude omezen územní působností zadané oblasti.

5.5. Založení NZ – obec [UNZ130]

Uživatel: editor_obec_svetlahora Agenda: Obec nebo statutární město OVM: SVETHORA Odlhást se UNZ130
Role: EDI Územní působnost: OB Rudná pod Pradědem, Světá Hora, Čaková

Nyní jste zde: Nástěnka » Seznam NZ » Založení NZ [Přehled prvků](#) [Nápověda](#)

Založení NZ [Uložit](#) [Zrušit](#)

Název *

Popis:

Délka hodnoty nesmí přesáhnout 1000 znaků.

Výběr území dokumentu

Obec: Rudná pod Pradědem

Verze aplikace: 1.0-SNAPSHOT KontextID: c9cf1c5b-9046-45d9-80c7-2a13c4efd0d5
Verze databáze: N/A ZpracovaníID: 4bf59022-a825-4444-bd8f-d9d35a46e3b8

5.5.1. Uložit

Uložit

Založí nový návrh změny, červenou hvězdičkou označená pole je nutné vyplnit. Poté se vrátí na seznam návrhů změn.

Projekt „Vybudování Registru územní identifikace, adres a nemovitostí a modernizace Informačního systému katastru nemovitostí ČÚZK„ je spolufinancován z prostředků Evropské unie, Evropského fondu pro regionální rozvoj.

Registrační číslo projektu: CZ.1.06/1.1.00/03.05893

5.5.2. Zrušit

Zrušit

Vrátí se na seznam návrhů změn **bez** uložení vložených údajů.

5.5.3. Výběr území dokumentu

Výběr území dokumentu

Obec: Rudná pod Pradědem

Rudná pod Pradědem

Světlá Hora

Čaková

Verze aplikace: 1.0-SNAP

Verze databáze: N/A Z

V této sekci se vybírá území (obec, popř. městská část), ve kterém se provádí změna. Návrh změny bude omezen územní působností zadané oblasti.

5.6. Vyhledání prvků [UNZ150]

Formulář pro vyhledání a zobrazení prvků se v aplikaci ISUI používá v různých situacích. Na základě typu situace a typu vyhledávaného prvku se do určité míry mění způsob jeho chování a některá omezení.

Situace v kterých je tento formulář použit jsou tyto:

1. **Přehled prvků** – jde o prosté prohlížení prvků ISUI spuštěné kliknutím na link Přehled prvků v záhlaví aplikace
2. **Vkládání prvku do NZ** – jde o vyhledání prvku při jeho vkládání do položky NZ
3. **Vkládání odkazu na nadřazený prvek** – jde o vyhledání prvku při jeho vkládání jako odkazu na nadřazený prvek v detailu editovaného prvku

V následujících kapitolách je popsáno ovládání formuláře v jednotlivých situacích.

5.6.1. Přehled prvků

Tuto variantu formuláře popíšeme jako základní a při popisu dalších situací se k ní budeme odkazovat.

Formulář je rozdělen na několik částí:

1. **Kritéria vyhledávání – obecná** – tato část formuláře slouží k volbě typu prvku, zadání filtrace, tj. omezení jeho údajů a zadání parametrů třídění výstupního seznamu. Seznam filtračních i třídících kritérií může být pro každý prvek odlišný v závislosti na tom, jaké údaje se o něm evidují.
2. **Kritéria vyhledávání – nadřazené prvky** - tato část formuláře slouží k zadání podmínek na nadřazené prvky hledaného prvku. Můžeme například hledat obce v rámci daného okresu, ulice

Projekt „Vybudování Registru územní identifikace, adres a nemovitostí a modernizace Informačního systému katastru nemovitostí ČÚZK„ je spolufinancován z prostředků Evropské unie, Evropského fondu pro regionální rozvoj.

Registrační číslo projektu: CZ.1.06/1.1.00/03.05893

dané obci apod. I zde platí, že pro každý typ hledaného prvku je seznam těchto omezujících kritérií odlišný. Také ve většině případů platí povinné vyplnění některých z nich.

3. **Výsledky hledání** – tato část formuláře slouží k zobrazení seznamu prvků, které vyhovují zadaným omezením, Seznam je seříděný podle nastaveného třídění. Pro každý typ prvku se zobrazuje jiný seznam zobrazených údajů. Ve sloupci Akce je možné s vybraným prvkem provést nabízenou akci. Seznam akcí je odlišný v závislosti na situaci, ve které vyhledávací formulář používáme.

Uživatel: editor_obec_holesov Agenda: Obec nebo statutární město OVM: HOLESOV [Odhlásit se](#)
 Role: EDI Územní působnost: OB Holešov UNZ150

Nyní jste zde: [Nástěnka](#) » [Vyhledání prvku](#) [Přehled prvků](#) [Nápověda](#)

Vyhledání prvku

Kritéria vyhledávání - obecná

Typ hledaného prvku: Filtr:

Třídít podle:

Kritéria vyhledávání - nadřazené prvky

VÚSC:

Okres:

Výsledky hledání

Kód	Název	Okres	VÚSC	Akce
586854	Amolec	Jihlava	Vysočina	přejít na ▾ Poslední NZ
509388	Arnešovice	Pelhřimov	Vysočina	přejít na ▾ Poslední NZ

◀ ◁ ▷ ▶ Stránka 1 z 1 Celkem záznamů: 2

Verze aplikace: 1.8.10 KontextID: 02db3175-b69a-456e-8462-d088f013e70e
 Verze databáze: N/A ZpracovaníID: 8325beed-7266-45ad-b500-7e2fafd26418

V následujících řádcích jsou popsány detaily ovládacích prvků.

5.6.1.1. Typ hledaného prvku

Projekt „Vybudování Registru územní identifikace, adres a nemovitostí a modernizace Informačního systému katastru nemovitostí ČÚZK„ je spolufinancován z prostředků Evropské unie, Evropského fondu pro regionální rozvoj.

Registrační číslo projektu: CZ.1.06/1.1.00/03.05893

Při aktivaci tohoto ovládacího prvku se objeví seznam typů prvků, kde je možné zvolit, jaký typ prvku se hledá.

5.6.1.2. Filtr – název/kód

Ve filtru je možné specifikovat, podle jakého údaje prvku se bude hledat. Nabídka závisí na typu prvku. Většinou obsahuje položky `název` a `kód`. Konkrétní omezení podle typů prvků je popsáno v příloze [Možné filtry ve Vyhledání a zobrazení prvků](#).

Dále je možné blíže specifikovat podmínky hledání. Umožňuje určit, zda název/kód začíná/obsahuje/rovná se hledanému výrazu. Seznam podmínek závisí na typu údaje (např. zda je textový nebo číselný).

5.6.1.3. Třídění seznamu

Projekt „Vybudování Registru územní identifikace, adres a nemovitostí a modernizace Informačního systému katastru nemovitostí ČÚZK„ je spolufinancován z prostředků Evropské unie, Evropského fondu pro regionální rozvoj.

Registrační číslo projektu: CZ.1.06/1.1.00/03.05893

Třídít podle: okres, název

- okres, název
- název, okres

Umožňuje vybrat, podle jakého kritéria bude výsledný seznam seřazen. Lze řadit podle abecedy nebo podle územní příslušnosti. Konkrétní množina třídění pro jednotlivé typy prvků je popsána v příloze v kapitole 6.1_Možnosti řazení v seznamu vyhledaných prvků

5.6.1.4. Nadřazené prvky

Kritéria vyhledávání - nadřazené prvky

VÚSC:
Vysočina

Okres:

Pro rychlejší a přesnější vyhledávání je možné upřesnit, v rámci kterých nadřazených prvků se hledá. Počet typů nadřazených prvků, kterými lze vyhledání omezit, závisí na pozici vyhledávaného prvku ve stromě nadřazenosti a podřazenosti.

Např.: Hledání *Obce* můžete omezit zadáním VÚSC a/nebo okresu.

Po kliknutí na šipku u pole VUSC se objeví seznam prvních deseti VÚSC.

VÚSC:

- Hlavní město Praha
- Jihomoravský
- Jihočeský
- Karlovarský
- Královéhradecký
- Liberecký
- Moravskoslezský
- Olomoucký
- Pardubický
- Plzeňský

Projekt „Vybudování Registru územní identifikace, adres a nemovitostí a modernizace Informačního systému katastru nemovitostí ČÚZK„ je spolufinancován z prostředků Evropské unie, Evropského fondu pro regionální rozvoj.

Registrační číslo projektu: CZ.1.06/1.1.00/03.05893

Další možnost je začít psát do pole VÚSC. Na základě napsaného textu se zobrazí nápověda.

VÚSC:

- Jihomoravský
- Jihočeský

5.6.1.5. Hledat

Po vyplnění textového pole a stisknutí tlačítka **Hledat** se vyhledají prvky podle zadaných kritérií.

Výsledky hledání se zobrazí v tabulce **Výsledky hledání**.

5.6.1.6. Výsledky hledání

Výsledky hledání				
Kód	Název	Okres	VÚSC	Akce
581291	Adamov	Blansko	Jihomoravský	přejít na ▾ Poslední NZ
551929	Andělská Hora	Bruntál	Moravskoslezský	přejít na ▾ Poslední NZ
554499	Aš	Cheb	Karlovarský	přejít na ▾ Poslední NZ
535826	Adamov	České Budějovice	Jihočeský	přejít na ▾ Poslední NZ
562343	Arnoltice	Děčín	Ústecký	přejít na ▾ Poslední NZ
586030	Archlebov	Hodonín	Jihomoravský	přejít na ▾ Poslední NZ
563528	Albrechtice v Jizerských	Jablonec nad Nisou	Liberecký	přejít na ▾ Poslední NZ
586854	Arnolec	Jihlava	Vysočina	přejít na ▾ Poslední NZ
554979	Abertamy	Karlovy Vary	Karlovarský	přejít na ▾ Poslední NZ
538001	Andělská Hora	Karlovy Vary	Karlovarský	přejít na ▾ Poslední NZ

◀◀ Stránka 1 z 1 ▶▶ Celkem záznamů: 2

Tabulka zobrazuje záznamy vyhledané podle specifikovaných kritérií. Na jedné stránce tabulky se zobrazuje 10 řádků.

5.6.1.7. Detail prvku

Zobrazí formulář s detaily zvoleného prvku.

Projekt „Vybudování Registru územní identifikace, adres a nemovitostí a modernizace Informačního systému katastru nemovitostí ČÚZK„ je spolufinancován z prostředků Evropské unie, Evropského fondu pro regionální rozvoj.

Registrační číslo projektu: CZ.1.06/1.1.00/03.05893

5.6.1.8. Přejít na

přejít na Zobrazí výběr nadřazených a podřazených územních prvků, na které je možné přejít a v nich pokračovat v jejich prohlížení či vyhledávání.

5.6.1.9. Poslední NZ

Zobrazí poslední návrh změny, kterým byly změněny údaje daného prvku.

5.6.2. Vkládání prvku do NZ

Používá se v případě, že do NZ potřebujeme vložit některý z existujících prvků – tedy v případě, že vytváříme položku typu Změna prvku nebo Zrušení prvku.

The screenshot shows the ISUI web interface. At the top, there are logos for ČÚZK and ISUI, and user information: Uživatel: editor_1, Agenda: Český úřad zeměměřický a katastrální, OVM: CUZK, Role: EDI, Územní působnost: ST ČR, UNZ150. The breadcrumb trail is: Nyní jste zde: Nástěnka » Seznam NZ » Návrh změny » Vyhledání prvku. The main heading is "Vyhledání prvku" with a "Zavít" button. Below it, there are search criteria sections. The "Kritéria vyhledávání - obecná" section has a dropdown for "Typ hledaného prvku:" set to "Ulice", a filter "Název" set to "začíná na" with the value "U", and a "Hledat" button. There are also checkboxes for "Omezovat vyhledávání územím dokumentu: Stát: ČR" and a "Třídít podle: název" dropdown. The "Kritéria vyhledávání - nadřazené prvky" section has dropdowns for "Okres:" (Kroměříž) and "Obec:" (Holešov (Kroměříž)). The "Výsledky hledání" section shows a table with 4 rows of results. The first row is "U Kasáren" (Kód: 237426). The second row is "U Letiště" (Kód: 237434) and is selected with a checkbox. The third row is "U Potoka" (Kód: 237442) and is also selected. The fourth row is "U Rusavy" (Kód: 237451). The "Akce" column for each row contains "Poslední NZ" and a "Vybrat" button. A "Vybrat označené" button is located at the top right of the results table. The page footer shows "Stránka 1 z 1" and "Celkem záznamů: 4".

	Kód	Název	Obec	Okres	Vztah k NZ	Akce
<input type="checkbox"/>	237426	U Kasáren	Holešov	Kroměříž	Žádný	Poslední NZ Vybrat
<input checked="" type="checkbox"/>	237434	U Letiště	Holešov	Kroměříž	Žádný	Poslední NZ Vybrat
<input checked="" type="checkbox"/>	237442	U Potoka	Holešov	Kroměříž	Žádný	Poslední NZ Vybrat
<input type="checkbox"/>	237451	U Rusavy	Holešov	Kroměříž	Žádný	Poslední NZ Vybrat

Odlišnosti použití vyhledávacího formuláře v této situaci jsou tyto:

1. Typ hledaného prvku nelze měnit, protože již byl vybrán na předchozím formuláři
2. Ve sloupci Akce není volba přejít na, ale přibyla volba Vybrat, kterou je možné vložit daný prvek do položky NZ
3. V seznamu vyhledaných prvků lze označit více než jeden prvek a vybrané prvky tlačítkem **Vybrat označené** vložit do položek NZ

V následujících řádcích jsou popsány detaily odlišných ovládacích prvků.

Projekt „Vybudování Registru územní identifikace, adres a nemovitostí a modernizace Informačního systému katastru nemovitostí ČÚZK, je spolufinancován z prostředků Evropské unie, Evropského fondu pro regionální rozvoj.

Registrační číslo projektu: CZ.1.06/1.1.00/03.05893

5.6.2.1. Výběr prvku

Vybrat

Program se vrátí do předcházejícího formuláře a vytvoří položku požadovaného typu, ve které je vložen vybraný prvek.

5.6.2.2. Omezovat vyhledání územím dokumentu

Vybrat označené >>

Program se vrátí do předcházejícího formuláře a vytvoří seznam položek požadovaného typu, ve kterém jsou vloženy všechny prvky označené ve vyhledávacím formuláři vypínačem na levé straně.

5.6.3. Vkládání odkazu na nadřazený prvek

Používá se v případě, že editujeme detail prvku vloženého do položky NZ a potřebujeme zadat, nebo změnit odkaz na nadřazený prvek.

Uživatel: editor_1 Agenda: Český úřad zeměměřický a katastrální OVM: ČÚZK Odhlásit se UNZ150
Role: EDI Územní působnost: ST ČR

Nyní jste zde: Nástěnka » Seznam NZ » Návrh změny » Vyhledání prvku Přehled prvků Nápověda

Vyhledání prvku Zavřít

Kritéria vyhledávání - obecná

Typ hledaného prvku: Ulice Filtr: Název začíná na U

Omezovat vyhledávání územím dokumentu: Stát: ČR Třídít podle: název

Kritéria vyhledávání - nadřazené prvky

Okres: Kroměříž

Obec: Holešov (Kroměříž)

Výsledky hledání Vybrat označené >>

	Kód	Název	Obec	Okres	Vztah k NZ	Akce
<input type="checkbox"/>	237426	U Kasáren	Holešov	Kroměříž	Žádný	Poslední NZ Vybrat
<input checked="" type="checkbox"/>	237434	U Letiště	Holešov	Kroměříž	Žádný	Poslední NZ Vybrat
<input checked="" type="checkbox"/>	237442	U Potoka	Holešov	Kroměříž	Žádný	Poslední NZ Vybrat
<input type="checkbox"/>	237451	U Rusavy	Holešov	Kroměříž	Žádný	Poslední NZ Vybrat

Stránka 1 z 1 Celkem záznamů: 4

Odlišnosti použití vyhledávacího formuláře v této situaci jsou tyto:

1. Odznačením vypínače **Omezovat vyhledání územím dokumentu** můžeme vyhledat nadřazený prvek vně omezení zadaných při vytváření NZ. Tím můžeme dosáhnout toho, že editovaný prvek navážeme v hierarchii prvků na jiný nadřazený prvek mimo území dokumentu či dokonce mimo územní působnost daného úřadu. Je zřejmé, že půjde o výjimečnou situaci.

Projekt „Vybudování Registru územní identifikace, adres a nemovitostí a modernizace Informačního systému katastru nemovitostí ČÚZK„ je spolufinancován z prostředků Evropské unie, Evropského fondu pro regionální rozvoj.
Registrační číslo projektu: CZ.1.06/1.1.00/03.05893

2. Není možné vybrat více nalezených prvků.

V následujícím textu jsou popsány detaily odlišných ovládacích prvků.

5.6.3.1. Výběr prvku

Program se vrátí do předcházejícího formuláře a do editačního pole je přenesen vyhledaný prvek.

5.6.3.2. Výběr prvku

Omezovat vyhledávání územím dokumentu: Stát: ČR

Omezovat vyhledávání územím dokumentu: Stát: ČR

Program začne ignorovat omezení zadané v části Kritéria vyhledávání – nadřazené prvky.

5.7. Detail NZ [UNZ110]

Návrh změny (NZ)

ID NZ: 24 Platnost od: 15.10.2010
 Název NZ: Evidenční návrh změny Řešitel: editor_1
 Typ NZ: Evidenční Stav NZ: Rozpracovaný NZ
 Počet podkladů: 0

Položky NZ

Založení prvku >> Změna prvku >> Zrušení prvku >> Lokalizační údaje Odebrat vybrané položky >>

Třídít podle: pořadí založení typu prvku typu operace

<input type="checkbox"/>	Typ prvku	Kód prvku	Typ operace	Popis položky	Kontroly	Akce s položkou
<input type="checkbox"/>	Region soudržnosti	51	Změna prvku	Severovýchod		
<input type="checkbox"/>	Obec	585106	Změna prvku	Bratřejov (Zlín)		
<input type="checkbox"/>	Okres	3308	Změna prvku	Tábor		

Stránka 1 z 1 Celkem záznamů: 3

5.7.1. Zavřít

Zavře detail návrhu změny a vrátí se na předchozí stránku.

Projekt „Vybudování Registru územní identifikace, adres a nemovitostí a modernizace Informačního systému katastru nemovitostí ČÚZK„ je spolufinancován z prostředků Evropské unie, Evropského fondu pro regionální rozvoj.

Registrační číslo projektu: CZ.1.06/1.1.00/03.05893

5.7.2. Zkontrolovat

Zkontrolovat

Provede kontrolu položek a podkladových dokumentů návrhu změny a výsledky kontrol uloží.

5.7.3. Výsledky kontrol

Výsledky kontrol

Zobrazí formulář s výsledky kontrol.

5.7.4. Odstranit kolize

Odstranit kolize

Odstraní kolize které mohou vzniknout schválením jiného NZ, který mění údaje načtené do našeho NZ. V tomto případě se zobrazí chybová zpráva, která k odstranění kolizí vyzve.

5.7.5. Doplnit NZ

Doplnit NZ

Automatické doplnění NZ o položky s prvky, které je nutno též změnit/zrušit v souvislosti s obsahem NZ. Nejčastěji se to týká vlivu změn hranic podřazeného prvku na prvky nadřazené, nebo změn ve skladebnosti prvků.

5.7.6. Detail hlavičky NZ

Detail hlavičky NZ

Zobrazí detail hlavičky NZ. Zde lze měnit například název návrhu změny nebo datum jeho platnosti.

5.7.7. Detail podkladů NZ

Detail podkladů NZ

Zobrazí formulář obsahující seznam podkladových dokumentů k danému NZ.

5.7.8. Historie NZ

Historie NZ

Zobrazí historii návrhu změny.

Projekt „Vybudování Registru územní identifikace, adres a nemovitostí a modernizace Informačního systému katastru nemovitostí ČÚZK,“ je spolufinancován z prostředků Evropské unie, Evropského fondu pro regionální rozvoj.

Registrační číslo projektu: CZ.1.06/1.1.00/03.05893

5.7.9. Akce NZ



Po kliknutí na tlačítko Akce NZ v detailu návrhu změny se zobrazí seznam akcí, které může přihlášený uživatel s NZ provést. Proveditelné akce závisí na roli uživatele a agendě.

5.7.10. Položky NZ

Položky NZ

Založení prvku >> Změna prvku >> Zrušení prvku >> Lokalizační údaje Odebrat vybrané položky >>

Třídít podle: pořadí založení typu prvku typu operace

<input type="checkbox"/>	Typ prvku	Kód prvku	Typ operace	Popis položky	Kontroly	Akce s položkou
<input type="checkbox"/>	Okres	2	VZNIK	Můj nový okres		
<input type="checkbox"/>	Region soudržnosti	78	ZMENA	Střední Morava		
<input type="checkbox"/>	Obec	535826	ZRUSENI	Adamov		
<input type="checkbox"/>	Kraj	33	ZMENA	Jihočeský		
<input type="checkbox"/>	Kraj	37	ZMENA	Jihomoravský		
<input type="checkbox"/>	Kraj	31	ZMENA	Praha		
<input type="checkbox"/>	Kraj	35	ZMENA	Severočeský		
<input type="checkbox"/>	Kraj	38	ZMENA	Severomoravský		
<input type="checkbox"/>	Kraj	32	ZMENA	Středočeský		
<input type="checkbox"/>	Kraj	36	ZMENA	Východočeský		

Stránka 1 z 2 Celkem záznamů: 11

Seznam položek v návrhu změny.

5.7.10.1. Založení prvku

Založení prvku >> Změna prvku >> Zrušení prvku >>

typu operace

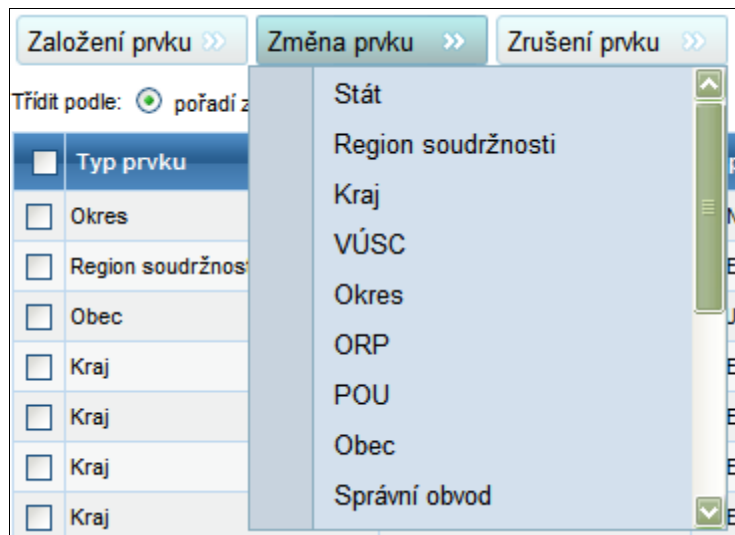
U	Typ
	VZNIK
	ZMENA
	ZRUSENI
	ZMENA
	ZMENA
	ZMENA
	ZMENA
	ZMENA

Projekt „Vybudování Registru územní identifikace, adres a nemovitostí a modernizace Informačního systému katastru nemovitostí ČÚZK„ je spolufinancován z prostředků Evropské unie, Evropského fondu pro regionální rozvoj.

Registrační číslo projektu: CZ.1.06/1.1.00/03.05893

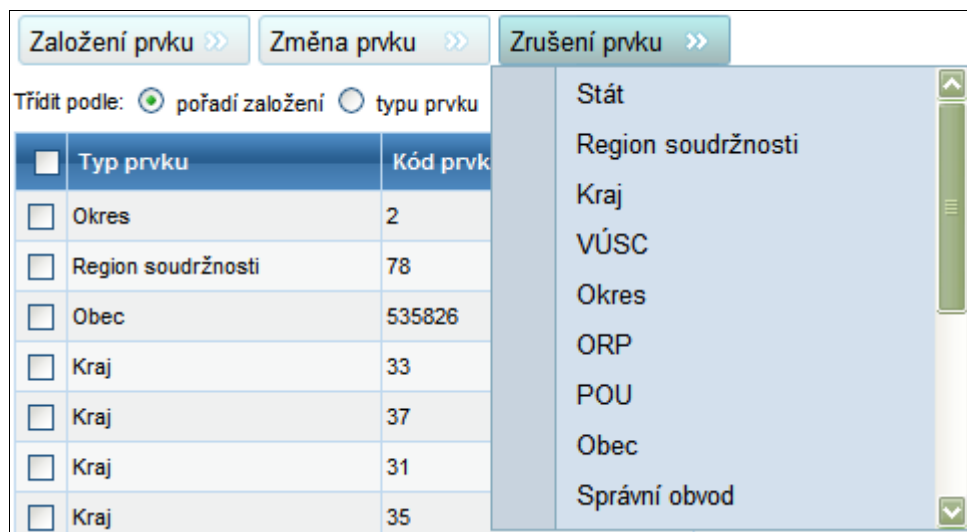
Po klepnutí na tlačítko **Založení prvku** se nabídne seznam typů prvků, které může uživatel založit. Po výběru typu prvku je uživatel přesměrován na formulář, kde vyplní údaje potřebné k založení prvku. Po zadání údajů a jejich uložení se prvek zobrazí v seznamu položek NZ.

5.7.10.2. Změna prvku



Po klepnutí na tlačítko **Změna prvku** se nabídne seznam typů prvků, které může uživatel změnit. Po výběru typu prvku je uživatel přesměrován na stránku **Vyhledání prvku**, kde si najde prvek, který chce měnit. Vybraný prvek se zobrazí v seznamu položek NZ.

5.7.10.3. Zrušení prvku



Po klepnutí na tlačítko **Zrušení prvku** se zobrazí seznam typů prvků, které může uživatel zrušit. Po výběru typu prvku je uživatel přesměrován na stránku **Vyhledání prvku**, kde si najde prvek, který chce zrušit. Po dokončení výběru se prvek zobrazí v seznamu položek NZ.

Projekt „Vybudování Registru územní identifikace, adres a nemovitostí a modernizace Informačního systému katastru nemovitostí ČÚZK„ je spolufinancován z prostředků Evropské unie, Evropského fondu pro regionální rozvoj.

Registrační číslo projektu: CZ.1.06/1.1.00/03.05893

5.7.10.4. Třídění seznamu

Třídít podle: pořadí založení typu prvku typu operace Určuje, podle jakého kritéria bude zobrazený seznam setříděn.

5.7.10.5. Lokalizační údaje

Lokalizační údaje Spustí editaci lokalizačních údajů v Microstation pro všechny územní prvky zařazené v návrhu změny.

5.7.10.6. Odebrat vybrané položky

Odebrat vybrané položky Odstraní vybrané (označené) položky z návrhu změny. Neoznačené položky nelze odstranit. Pokud nejsou označeny žádné položky, je tlačítko zašedlé (nepřístupné).

Položky NZ						
Založení prvku >>		Změna prvku >>		Zrušení prvku >>		Lokalizační údaje
Založení prvku >>		Změna prvku >>		Zrušení prvku >>		Odebrat vybrané položky >>
Třídít podle: <input checked="" type="radio"/> pořadí založení <input type="radio"/> typu prvku <input type="radio"/> typu operace						
<input type="checkbox"/>	Typ prvku	Kód prvku	Typ operace	Popis položky	Kontroly	Akce s položkou
<input type="checkbox"/>	Okres	2	VZNIK	Můj nový okres		
<input type="checkbox"/>	Region soudržnosti	78	ZMENA	Střední Morava		
<input type="checkbox"/>	Obec	535826	ZRUSENI	Adamov		
<input type="checkbox"/>	Kraj	33	ZMENA	Jihočeský		

Když uživatel vybere alespoň jednu položku v NZ, je možné ji odebrat.

Položky NZ						
Založení prvku >>		Změna prvku >>		Zrušení prvku >>		Lokalizační údaje
Založení prvku >>		Změna prvku >>		Zrušení prvku >>		Odebrat vybrané položky >>
Třídít podle: <input checked="" type="radio"/> pořadí založení <input type="radio"/> typu prvku <input type="radio"/> typu operace						
<input type="checkbox"/>	Typ prvku	Kód prvku	Typ operace	Popis položky	Kontroly	Akce s položkou
<input type="checkbox"/>	Okres	2	VZNIK	Můj nový okres		
<input checked="" type="checkbox"/>	Region soudržnosti	78	ZMENA	Střední Morava		
<input type="checkbox"/>	Obec	535826	ZRUSENI	Adamov		
<input checked="" type="checkbox"/>	Kraj	33	ZMENA	Jihočeský		

Po zaškrtnutí vybraných položek se tlačítko Odebrat vybrané položky zpřístupní.

Odebrat vybrané položky >>

Klepnutím na aktivní tlačítko Odebrat vybrané položky se vybrané položky odstraní.

5.7.10.7. Detail položky

Zobrazí formulář s detailem vybrané položky, s možností úprav.

Projekt „Vybudování Registru územní identifikace, adres a nemovitostí a modernizace Informačního systému katastru nemovitostí ČÚZK„ je spolufinancován z prostředků Evropské unie, Evropského fondu pro regionální rozvoj.

Registrační číslo projektu: CZ.1.06/1.1.00/03.05893

5.7.10.8. Odstranit položku

Odstraní položku ze seznamu.

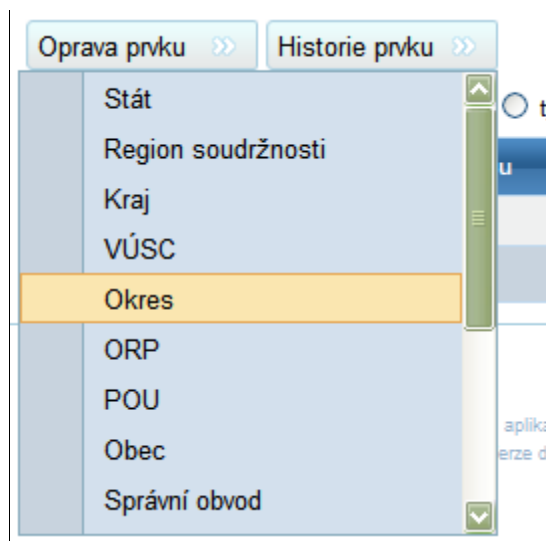
5.8. Detail opravného NZ [UNZ110]

Položky NZ					
Oprava prvku >>		Historie prvku >>		Lokalizační údaje	Odebrat vybrané položky >>
Třídít podle: <input checked="" type="radio"/> pořadí založení <input type="radio"/> typu prvku <input type="radio"/> typu operace					
<input type="checkbox"/>	Typ prvku	Kód prvku	Typ operace	Popis položky	Kontroly
<input type="checkbox"/>	Obec	544892	OPRAVA_HISTORIE	Olešník (České Budějovice)	
Stránka 1 z 1					Celkem záznamů: 1

Formulář s detailem opravného NZ je stejný a má i stejnou funkcionalitu jako Detail NZ, s výjimkou tlačítek pro přidávání položek k NZ.

K opravnému NZ lze přidat položky typu `Oprava prvku` a `Historie prvku`.

5.8.1. Oprava prvku

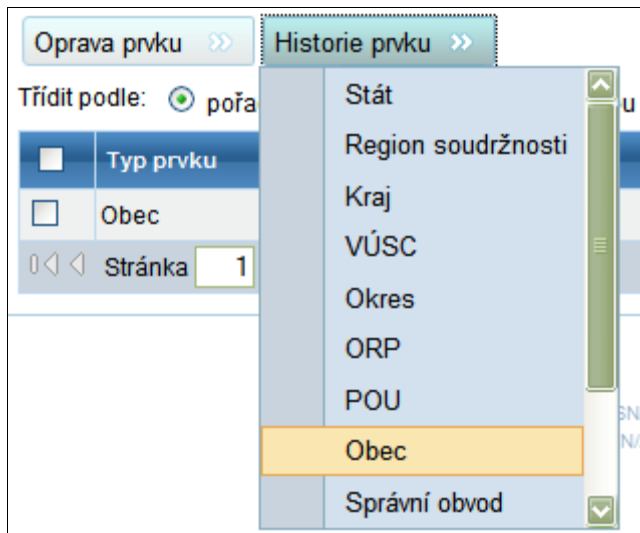


Po klepnutí na tlačítko `Oprava prvku` se zobrazí seznam typů prvků, které může uživatel opravit. Po výběru typu prvku je uživatel přesměrován na stránku `Vyhledání prvku`, kde si najde, jaký prvek chce opravovat. Po dokončení výběru se prvek zobrazí v seznamu položek NZ.

Projekt „Vybudování Registru územní identifikace, adres a nemovitostí a modernizace Informačního systému katastru nemovitostí ČÚZK,“ je spolufinancován z prostředků Evropské unie, Evropského fondu pro regionální rozvoj.

Registrační číslo projektu: CZ.1.06/1.1.00/03.05893

5.8.2. Historie prvku



Po klepnutí na tlačítko `Historie prvku` se zobrazí seznam typů prvků, které může uživatel opravit. Po výběru typu prvku je uživatel přesměrován na stránku `Vyhledání prvku`, kde si najde prvek, kterému chce měnit historické údaje. Vybraný prvek se zobrazí v seznamu položek NZ.

5.8.3. Detail položky opravného NZ – editace historie

Uživatel: editor_1 Agenda: Český úřad zeměměřický a katastrální OVM: CUZK
 Role: EDI Územní působnost: ST ČR

[Odhlásit se](#)
 UNZ173

Nyní jste zde: [Nástěnka](#) » [Seznam NZ](#) » [Návrh změny](#) » [Detail historie Obec](#) [Přehled prvků](#) [Nápověda](#)

Detail položky NZ - editace historie obce

[Uložit změny](#)

[Zavřít](#)

[Odstranit kolize...](#)

[Upravit](#)

Typ operace: Historie prvku

Naposledy změnil NZ číslo: 0 **Datum poslední změny:** 26.11.2010

Prvek územní dokumentu: Stát: ČR

Územní situace: Zlín

Editace

Historické údaje

Záznam	Platí od	Platí do	Název	Kód nadřazeného ok	Kód nadřazeného PO	Akce
Aktuální	1.1.1990		Zlín	3705	2933	
Historický	1.1.1949	31.12.1989	Gottwaldov	3705	2933	
Historický	28.10.1918	31.12.1948	Zlín	3705	2933	

Kód: **Název:**

Kód nadřazeného okresu: **Kód nadřazeného POU:**

Status:

5.8.3.1. Uložit změny


[Uložit změny](#) Při prvním přístupu na formulář je zašedlé (nepřístupné), zabarví (zpřístupní) se po klepnutí na tlačítko `Upravit`. Uloží všechny změny provedené v historii prvku.

Projekt „Vybudování Registru územní identifikace, adres a nemovitostí a modernizace Informačního systému katastru nemovitostí ČÚZK,“ je spolufinancován z prostředků Evropské unie, Evropského fondu pro regionální rozvoj.

Registrační číslo projektu: CZ.1.06/1.1.00/03.05893

5.8.3.5.4. Kalendář

Po klepnutí na označený ovládací prvek (kalendář) se zobrazí tento dialog.

Klepnutím na tlačítko  je možné vybrat, od kdy daný záznam platí. Datum Platí do se automaticky přepočítá na základě data Platí od předchozího záznamu.

5.8.3.6. Historické údaje

Aktuální údaje		Historické údaje		
Platí od	Platí do	Název	Nadřazený okres	Nadřazený POU:
2.1.2003	1.1.2004	Olešník3	3301	582
2.1.2002	1.1.2003	Olešník2	3301	582
2.1.2001	1.1.2002	Olešník1	3301	582
2.1.2000	1.1.2001	Olešník0	3301	582

Stránka 1 z 1 Celkem záznamů: 4

Kód: 544892 Název: Olešník2
 Nadřazený okres 3301 Nadřazený POU: 582
 Status: 2

Seznam historických údajů o prvku. Nezobrazuje aktuální stav, slouží pouze k prohlížení historie prvku.

Kliknutím do řádku seznamu se zobrazí detaily o záznamu v tabulce pod seznamem.

Projekt „Vybudování Registru územní identifikace, adres a nemovitostí a modernizace Informačního systému katastru nemovitostí ČÚZK„ je spolufinancován z prostředků Evropské unie, Evropského fondu pro regionální rozvoj.

Registrační číslo projektu: CZ.1.06/1.1.00/03.05893

5.8.3.7. Detail aktuálního stavu

Aktuální údaje		Historické údaje	
Kód:	544892	Skloňování:	
Název:	* Olešník	2.p	
Nadřazený okres:	České Budějovice	3.p	
Nadřazený POU:	Hluboká nad Vltavou	4.p	
Status:	* Obec	5.p	
Typ členění SM:		6.p	
Rozsah členění SM:		7.p	
Vlajka	Znak		
Modro-zeleně šikmo dělený list. V modrém poli koruna, v zeleném poli	V modro-zeleně šikmo děleném štítě nahoře		
Změnit obrázek	Změnit obrázek		
Definiční bod Y: X:			

V tomto formuláři je možné upravovat údaje o aktuálním stavu prvku. Údaje označené červenou hvězdičkou jsou povinné (je nutné je vyplnit).

5.8.3.8. Detail historického stavu

Aktuální údaje		Historické údaje	
Kód:	544892		
Platí od:	2.1.2002		
Platí do:	1.1.2003		
Název:	Olešník2		
Nadřazený okres:	3301		
Nadřazený POU:	582		
Status:	Obec		
Typ členění SM:			
Rozsah členění SM:			

Formulář pro editaci historického údaje o prvku. Datum Platí od je možné editovat ve formuláři Detail položky opravného NZ – editace historie.

Projekt „Vybudování Registru územní identifikace, adres a nemovitostí a modernizace Informačního systému katastru nemovitostí ČÚZK„ je spolufinancován z prostředků Evropské unie, Evropského fondu pro regionální rozvoj.

Registrační číslo projektu: CZ.1.06/1.1.00/03.05893

5.9. Výsledky kontrol [UNZ019]

Uživatel: editor_1 Agenda: Český úřad zeměměřický a katastrální OVM: CUZK
 Role: EDI Územní působnost: ST ČR UNZ019

[Odhlást se](#)
 UNZ019

← Zpět
Nyní jste zde: [Nástěnka](#) » [Seznam NZ](#) » [Návrh změny](#) » **Výsledky kontrol**

[Přehled prvků](#)
[Zobrazit mapu](#)
|
[Tisk](#)
[Nápověda](#)

Výsledky kontrol Zavřít

ID NZ: 7
 Název NZ: Evidenční NZ 01
 Kontroly zobrazeny pro: Návrh změny
 Souhrnný výsledek: Návrh změny

Pořadí	ID chyby	Typ chyby	Kód chyby	Typ prvku	ID prvku	Popis
0	22	E	ISUI0013	NZ	7	Návrh změny neobsahuje

◀◀
Stránka

z 1
▶▶
Celkem záznamů: 1

Pořadí: Typ prvku:
 ID chyby: Kód prvku:
 Typ chyby: Popis:
 Kód chyby:
 Úroveň:

Verze aplikace: 1.0-SNAPSHOT KontextID: ca0be1bb-0808-409f-bbe5-f9405736483b
 Verze databáze: isui-1_1_20_integration ZpracováníID: 8e83f6ca-b593-42ba-a798-969e85233d14

Pokud návrh změny obsahuje chyby, v tomto formuláři se zobrazí detaily chyb.

5.9.1. Zavřít



Zavře seznam chyb.

5.9.2. Detail chyby

ID NZ: 7
 Název NZ: Evidenční NZ 01
 Kontroly zobrazeny pro: Návrh změny
 Souhrnný výsledek: Návrh změny

Pořadí	ID chyby	Typ chyby	Kód chyby	Typ prvku	ID prvku	Popis
0	22	E	ISUI0013	NZ	7	Návrh změny neobsahuje

◀◀
Stránka

z 1
▶▶
Celkem záznamů: 1

Pořadí: 0 Typ prvku: NZ
 ID chyby: 22 Kód prvku: 7
 Typ chyby: E Popis: Návrh změny neobsahuje podkladový dokument
 Kód chyby: ISUI0013
 Úroveň: 1

Po klepnutí na řádek seznamu chyb se zobrazí detailní informace o chybě.

Projekt „Vybudování Registru územní identifikace, adres a nemovitostí a modernizace Informačního systému katastru nemovitostí ČÚZK,“ je spolufinancován z prostředků Evropské unie, Evropského fondu pro regionální rozvoj.

Registrační číslo projektu: CZ.1.06/1.1.00/03.05893

5.10. Seznam podkladů NZ [UNZ125]

Uživatel: editor_1 Agenda: Český úřad zeměměřický a katastrální OVM: ČÚZK
Role: EDI Územní působnost: ST ČR Odláskit se UNZ125

Nyní jste zde: Nástěnka » Seznam NZ » Návrh změny » Seznam podkladů NZ [Přehled prvků](#) [Nápověda](#)

Seznam podkladů NZ Zavřít

Podklady NZ

Přidat podklad >> Odebrat označené podklady >>

<input type="checkbox"/>	Id	Číslo jednací	Datum účinnosti	Popis	Akce
<input type="checkbox"/>	8	2010-445/12		Podkladový dokument 001	
<input type="checkbox"/>	9	2002-513/2		Podkladový dokument 002	

Stránka 1 z 1 Celkem záznamů: 2

5.10.1. Zavřít

Zavřít Zavře seznam podkladů NZ.

5.10.2. Podklady NZ

Podklady NZ

Přidat podklad >> Odebrat označené podklady >>

<input type="checkbox"/>	Číslo jednací	Datum účinnosti	Popis	Akce
<input type="checkbox"/>	123456		pokusný podklad 001	
<input type="checkbox"/>	654321k	20.5.2010	pokusný podklad 002	

Stránka 1 z 1 Celkem záznamů: 2

5.10.2.1. Přidat podklad

Přidat podklad Po stisknutí tlačítka se zobrazí formulář pro přidání nového podkladu NZ.

5.10.2.2. Odebrat označené podklady

Pokud v seznamu nejsou vybrány žádné položky,

Podklady NZ

Přidat podklad >> Odebrat označené podklady >>

<input type="checkbox"/>	Číslo jednací	Datum účinnosti	Popis	Akce
<input type="checkbox"/>	123456		pokusný podklad 001	
<input type="checkbox"/>	654321k	20.5.2010	pokusný podklad 002	

Stránka 1 z 1 Celkem záznamů: 2

pak je tlačítko

Projekt „Vybudování Registru územní identifikace, adres a nemovitostí a modernizace Informačního systému katastru nemovitostí ČÚZK„ je spolufinancován z prostředků Evropské unie, Evropského fondu pro regionální rozvoj.

Registrační číslo projektu: CZ.1.06/1.1.00/03.05893

Odebrat označené podklady >>

nepřístupné.

Když uživatel vybere alespoň jeden podklad,

Podklady NZ			
Číslo jednací	Datum účinnosti	Popis	Akce
<input checked="" type="checkbox"/> 123456		pokusný podklad 001	
<input type="checkbox"/> 654321k	20.5.2010	pokusný podklad 002	

Stránka 1 z 1 Celkem záznamů: 2

tlačítko

Odebrat označené podklady >>

se zpřístupní a je možné ho použít.

5.11. Detail podkladu NZ [UNZ126]

Uložit změny Zavít
Upravit

Detail podkladu NZ

Detail podkladu

Id: 9 Datum účinnosti: 17

Číslo jednací: * 2010-445/12 Datum rozhodnutí: 17

Popis: * Schváleno bodem 9 zápisu zastupitelstva obce.

Délka hodnoty nesmí přesáhnout 4000 znaků.

Právní předpis:

Délka hodnoty nesmí přesáhnout 4000 znaků.

Tento formulář se zobrazí při volbě **Založit nový podklad** nebo **Detail** již stávajícího podkladu NZ.

5.11.1. Uložit změny

Uložit změny

Uloží provedené změny a zůstane na formuláři **Detail podkladu NZ**.

Projekt „Vybudování Registru územní identifikace, adres a nemovitostí a modernizace Informačního systému katastru nemovitostí ČÚZK„ je spolufinancován z prostředků Evropské unie, Evropského fondu pro regionální rozvoj.

Registrační číslo projektu: CZ.1.06/1.1.00/03.05893


5.11.2. Zavřít

Zavřít

Zavře formulář `Detail podkladu NZ` a přejde na seznam podkladů NZ.

5.11.3. Upravit

Upravit

Toto tlačítko je možné použít pouze při změně stávajícího podkladu (ze seznamu podkladů klepnutím na ikonu ). Zobrazí se zašedlý formulář `Detail podkladu` určený jen pro čtení.

Detail podkladu NZ

Uložit změny
Zavřít
Upravit

Detail podkladu

Id:	9	Datum účinnosti:	17
Číslo jednací:	2010-445/12	Datum rozhodnutí:	17
Popis:	Schváleno bodem 9 zápisu zastupitelstva obce.		
Právní předpis:			

Délka hodnoty nesmí přesáhnout 4000 znaků.

Stisknutím tlačítka `Upravit` se zpřístupní pole ve formuláři a je možné je upravit.

Detail podkladu NZ

Uložit změny
Zavřít
Upravit

Detail podkladu

Id:	9	Datum účinnosti:	17
Číslo jednací:	* 2010-445/12	Datum rozhodnutí:	17
Popis:	* Schváleno bodem 9 zápisu zastupitelstva obce.		
Právní předpis:			

Délka hodnoty nesmí přesáhnout 4000 znaků.

Projekt „Vybudování Registru územní identifikace, adres a nemovitostí a modernizace Informačního systému katastru nemovitostí ČÚZK„ je spolufinancován z prostředků Evropské unie, Evropského fondu pro regionální rozvoj.

Registrační číslo projektu: CZ.1.06/1.1.00/03.05893

Poté tlačítko **Upravit** zašedne.

Upravit

5.12. Detail hlavičky NZ [UNZ111]

Uživatel: editor_1 Agenda: Český úřad zeměměřický a katastrální OVM: CUZK [Odhlásit se](#)
 Role: EDI Územní působnost: ST ČR UNZ111

Nyní jste zde: [Nástěnka](#) » [Seznam NZ](#) » [Návrh změny](#) » [Hlavička NZ](#) [Přehled prvků](#) [Nápověda](#)

Hlavička NZ

Uložit změny
Zavřít
Upravit

Základní údaje

ID NZ:	12	Řešitel:	editor_1
Název:	<input type="text" value="Změna názvu"/>	Typ NZ:	Konstitutivní
Popis:	<div style="border: 1px solid #ccc; padding: 2px; min-height: 40px;">Změna názvu obce Praha</div>	Stav NZ:	Rozpracovaný NZ
	Délka hodnoty nesmí přesáhnout 1000 znaků.	Typ prvku území dokumentu:	Území státu
Původ:	Zadán editorem	Název prvku území dokumentu:	ČR
Podklady:	<input checked="" type="radio"/> NZ s podklady <input type="radio"/> Vlastní zjištění		

Další podrobnosti

Založil kdo:	editor_1	Externí identifikátor NZ:	
Založil kdy:	4.4.2011 9:26	Čas zplnění v ISUI:	
Naposledy upravil:	editor_1	Čas zplnění v RUIAN:	
Poslední úprava:	4.4.2011 9:26	ID transakce v RUIAN:	
Schválil:			
Datum schválení:			

Verze aplikace: 1.0-SNAPSHOT KontextID: dbf237f2-503b-4600-9419-dca93114f829
 Verze databáze: N/A ZpracováníID: a91b17eb-04eb-4f5c-b8c5-81b289282886

5.12.1. Uložit změny

Uložit změny

Uloží provedené změny a zůstane na formuláři **Hlavička NZ**.

5.12.2. Zavřít

Zavřít

Zavře formulář **Hlavička NZ** a přejde na stránku **Detail NZ**.

Projekt „Vybudování Registru územní identifikace, adres a nemovitostí a modernizace Informačního systému katastru nemovitostí ČÚZK,“ je spolufinancován z prostředků Evropské unie, Evropského fondu pro regionální rozvoj.

Registrační číslo projektu: CZ.1.06/1.1.00/03.05893

5.12.3. Upravit

Upravit

Toto tlačítko je možné použít pouze při změně stávající hlavičky NZ (z detailu NZ klepnutím na tlačítko `Detail hlavičky NZ`). Zobrazí se zašedlý formulář `Detail hlavičky NZ` určený jen pro čtení.

Základní údaje			
ID NZ:	10	Řešitel:	editor_1
Název:	* Oprava VUSC	Typ NZ:	Opravný
Popis:	<div style="border: 1px solid gray; height: 40px;"></div>	Stav NZ:	Rozpracovaný NZ
	<small>Délka hodnoty nesmí přesáhnout 1000 znaků.</small>	Typ prvku území dokumentu:	Území státu
Původ:	Zadán editorem	Název prvku území dokumentu:	ČR
Podklady:	<input type="radio"/> NZ s podklady <input checked="" type="radio"/> Vlastní zjištění		

Stisknutím tlačítka `Upravit` se zpřístupní pole ve formuláři a je možné je upravit.

Základní údaje			
ID NZ:	10	Řešitel:	editor_1
Název:	* Oprava VÚSC	Typ NZ:	Opravný
Popis:	Oprava historie jihočeského VUSC	Stav NZ:	Rozpracovaný NZ
	<small>Délka hodnoty nesmí přesáhnout 1000 znaků.</small>	Typ prvku území dokumentu:	Území státu
Původ:	Zadán editorem	Název prvku území dokumentu:	ČR
Podklady:	<input type="radio"/> NZ s podklady <input checked="" type="radio"/> Vlastní zjištění		

Poté tlačítko `Upravit` zašedne.

Upravit

5.12.4. Podklady

Podklady:

NZ s podklady Vlastní zjištění

Při vytváření nového návrhu změny, je automaticky vybrána možnost `NZ s podklady`. Je tedy potřeba přidat podkladové dokumenty k tomuto návrhu změny. Pokud je návrh změny zakládán na základě vlastního zjištění nějaké chyby, je potřeba tuto skutečnost označit klepnutím na možnost `Vlastní zjištění`.

Podklady:

NZ s podklady Vlastní zjištění

Projekt „Vybudování Registru územní identifikace, adres a nemovitostí a modernizace Informačního systému katastru nemovitostí ČÚZK,“ je spolufinancován z prostředků Evropské unie, Evropského fondu pro regionální rozvoj.

Registrační číslo projektu: CZ.1.06/1.1.00/03.05893

5.13. Historie dokumentu [UWF004]

Uživatel: editor_1 Agenda: Český úřad zeměměřický a katastrální OVM: CUZK [Odhlásit se](#)
 Role: EDI Územní působnost: ST ČR UWF004

Nyní jste zde: [Nástěnka](#) » [Seznam NZ](#) » [Návrh změny](#) » [Historie NZ](#) [Přehled prvků](#) [Nápověda](#)

Historie NZ Zavřít

Datum	Aktivita	Text chyby	Výsledný stav	Řešitel	Role
4.4.11 10:51	Vrátit NZ do rozpracovaného		Rozpracovaný NZ	editor_1	WF Editor
4.4.11 10:51	Převzít dokument		Zamítnutý NZ	editor_1	WF Editor
4.4.11 10:50	Zamítnout schválení		Zamítnutý NZ	schvalovatel_1	WF Schvalovatel
4.4.11 10:50	Převzít dokument		NZ ke schválení	schvalovatel_1	WF Schvalovatel
4.4.11 10:50	Předat NZ ke schválení		NZ ke schválení	editor_1	WF Editor
1.4.11 12:18	Založit opravný NZ		Rozpracovaný NZ	editor_1	WF Editor

Stránka 1 z 1
Celkem záznamů: 6

V tabulce přehledně zobrazí všechny aktivity, které byly s aktuálním návrhem změny provedeny. Záznamy jsou seřazeny podle data změny sestupně.

5.13.1. Zavřít

Zavřít

Zavře formulář Historie NZ a přejde na stránku Návrh změny.

5.13.2. Ovládání výpisu

Stránka 1 z 1
Celkem záznamů: 6

V dolní části tabulky se nachází tlačítka pro ovládání tabulky.

5.13.2.1. Na začátek výpisu

Klepnutí na toto tlačítko zobrazí první stránku výpisu.

5.13.2.2. Na předchozí stránku

Klepnutí na toto tlačítko zobrazí předchozí stránku výpisu.

5.13.2.3. Na libovolnou stránku

Stránka 2 z 1 Po stisknutí klávesy Enter přejde na požadovanou stránku, pokud existuje (pokud ne, zůstane na současné stránce).

5.13.2.4. Na následující stránku

Přepne výpis na následující stránku.

Projekt „Vybudování Registru územní identifikace, adres a nemovitostí a modernizace Informačního systému katastru nemovitostí ČÚZK„ je spolufinancován z prostředků Evropské unie, Evropského fondu pro regionální rozvoj.

Registrační číslo projektu: CZ.1.06/1.1.00/03.05893

5.13.2.5. Na poslední stránku



Přepne výpis na poslední stránku.

5.14. Položka návrhu změny typu Obec [UNZ113]

Položka NZ - Obec

Typ operace: Založení prvku

Naposledy změnil NZ číslo: Datum poslední změny:

Prvek území dokumentu: Stát: ČR

Územní situace:

Uložit změny Zavřít

Odstranit kolize... >> Upravit

Aktuální údaje Historické údaje

<p>Kód: <input type="text"/></p> <p>Název: * <input type="text" value="Nová ves"/></p> <p>Nadřazený okres: * <input type="text" value="Brno-město"/> Vybrat</p> <p>Nadřazená POU: * <input type="text" value="Brno"/> Vybrat</p> <p>Status: * <input type="text"/></p> <p>Typ členění SM: <input type="text"/></p> <p>Rozsah členění SM: <input type="text"/></p>	<p>Skloňování:</p> <p>2.p <input type="text"/></p> <p>3.p <input type="text"/></p> <p>4.p <input type="text"/></p> <p>5.p <input type="text"/></p> <p>6.p <input type="text"/></p> <p>7.p <input type="text"/></p>
---	--

Vlajka

[Nahrát obrázek](#)

Znak

[Nahrát obrázek](#)

Definiční bod Y: X:

Ve formuláři položky NZ na záložce *Aktuální údaje* lze prohlédnout nebo upravit údaje o územním prvku. Zadané úpravy se stávají součástí návrhu změny.

Konkrétní složení formuláře závisí na typu územního prvku. Seznam atributů jednotlivých územních prvků najdete v kapitole 3.2. [Údaje prvků RUIAN](#). Ve všech formulářích se opakuje několik druhů ovládacích prvků. Jsou dále popsány na příkladech.

5.14.1. Textové pole

Název: *

Do textového pole zadáváte klávesnicí text nebo číselnou hodnotu.

Projekt „Vybudování Registru územní identifikace, adres a nemovitostí a modernizace Informačního systému katastru nemovitostí ČÚZK„ je spolufinancován z prostředků Evropské unie, Evropského fondu pro regionální rozvoj.

Registrační číslo projektu: CZ.1.06/1.1.00/03.05893

5.14.2. Výběr z možností

V ovládacím prvku **Výběr z možností** můžete myší zvolit jednu z nabízených variant.

5.14.3. Odkaz na nadřazený prvek

Tento speciální atribut odkazuje na jiný územní prvek. Má dvě možnosti ovládní:

- **Našeptávač.** Začněte psát do políčka například název obce, kterou chcete zadat. Jakmile zadáte několik písmen z názvu, program vám sám nabídne, co asi chcete napsat. Vyberte jednu položku ze seznamu.
- **Výběrový formulář.** Klepněte na tlačítko **Vybrat**. Zobrazí se formulář pro hledání prvků. Postupujte obdobně jako v odstavci 4.1.2. [Vyhledání existujícího prvku](#).

5.14.4. Datum

Položky typu datum můžete zadávat klávesnicí nebo výběrem z kalendáře. Kalendář se objeví, pokud klepnete na ikonu vpravo u políčka.

Projekt „Vybudování Registru územní identifikace, adres a nemovitostí a modernizace Informačního systému katastru nemovitostí ČÚZK„ je spolufinancován z prostředků Evropské unie, Evropského fondu pro regionální rozvoj.

Registrační číslo projektu: CZ.1.06/1.1.00/03.05893

Všimněte si drobných šipek v záhlaví formuláře. Těmi se můžete v kalendáři posouvat na sousední měsíce nebo roky.


Datum můžete zadat také z klávesnice ve formátu `dd.mm.rrrr`. Aplikace akceptuje zápis bez vedoucích nul i s nimi. Oba uvedené příklady jsou správně:

- 02.06.2010
- 2.6.2010

5.14.5. Obrázek

Vlajka

List tvoří čtyři vodorovné pruhy - bílý, červený, bílý a červený v poměru 1:2:2:2. Poměr šířky k délce listu je 2:3.



Položky typu **Obrázek** se používají pro zadání znaku nebo vlajky. Soubor s obrázkem lze vložit po klepnutí na odkaz `Vložit obrázek`. Kromě vlastního obrázku je třeba zadat také textový popis znaku nebo vlajky.

5.14.6. Uložit změny

Uložit změny Při prvním přístupu na formulář je zašedlé (nepřístupné), zabarví (zpřístupní) se po klepnutí na tlačítko `Upravit`. Uloží všechny provedené změny.

5.14.7. Zavřít

Zavřít Zavře formulář `Detailu prvku` bez uložení změn a přejde zpět na stránku NZ.

5.14.8. Odstranit kolize

Odstranit kolize... >> Odstraní kolize mezi záznamy.

Projekt „Vybudování Registru územní identifikace, adres a nemovitostí a modernizace Informačního systému katastru nemovitostí ČÚZK„ je spolufinancován z prostředků Evropské unie, Evropského fondu pro regionální rozvoj.

Registrační číslo projektu: CZ.1.06/1.1.00/03.05893

5.15.1. Uložit změny

Uložit změny

Při prvním přístupu na formulář je zašedlé (nepřístupné), zabarví (zpřístupní) se po klepnutí na tlačítko **Upravit**. Uloží všechny provedené změny.

5.15.2. Zavřít

Zavřít

Zavře formulář **Detailu** prvku bez uložení změn a přejde zpět na stránku NZ.

5.15.3. Odstranit kolize

Odstranit kolize... >>

Odstraní kolize mezi záznamy.

5.15.4. Upravit

Upravit

Přepne formulář do režimu úprav.

5.15.5. Aktuální údaje

Aktuální údaje	Historické údaje	Nesprávnost
Aktuální nesprávnost: ✔		
Kód: 21625964		Obestavěný prostor [m³]: <input type="text"/> Původně:
Typ stavebního objektu: * Budova s číslem popisným <input type="text"/>		Počet podlaží: <input type="text"/> Původně:
Část obce: Radotín (Praha) <input type="text"/> Vybrat ✖		Počet bytů: 0 <input type="text"/> Původně: 0
Číslo domovní: 1 <input type="text"/> Původně: 1		Výtah: <input type="text"/> Původně:
MOMC: Praha 16 (Praha) <input type="text"/> Vybrat ✖		Druh konstrukce: <input type="text"/> Původně:
Parcela: 1304 (Radotín) <input type="text"/> Vybrat ✖		Způsob vytápění: <input type="text"/> Původně:
Datum dokončení: <input type="text"/> 17		Přípojka el. energie: <input type="text"/> Původně:
Způsob využití: Obč.vyb <input type="text"/>		Přípojka vodovodu: <input type="text"/> Původně:
Zastavěná plocha [m²]: <input type="text"/>		Přípojka kanalizační sítě: <input type="text"/> Původně:
Podlahová plocha [m²]: <input type="text"/>		Přípojka plynu: <input type="text"/> Původně:
		Počet vchodů: Nedefinovaný <input type="text"/> Vchody... Původně: Nedefinovaný
		Odstranění: <input type="text"/> 17 Původně:
Definiční bod Y: 748882,23 X: 1053890,55		

Projekt „Vybudování Registru územní identifikace, adres a nemovitostí a modernizace Informačního systému katastru nemovitostí ČÚZK„ je spolufinancován z prostředků Evropské unie, Evropského fondu pro regionální rozvoj.

Registrační číslo projektu: CZ.1.06/1.1.00/03.05893

Po přepnutí formuláře do editovatelného režimu se název záložky změní na `Editace`. V této záložce je možné zadávat údaje o prvku.

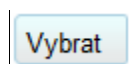
5.15.5.1. Aktuální nesprávnost

Pokud jsou všechny referenční údaje prvku správné, je v tomto řádku zobrazena ikona

Jestliže je alespoň jeden z referenčních údajů označený jako nesprávný, v řádku aktuální nesprávnosti se

zobrazuje ikona

5.15.5.2. Vybrat




Klepnutím na tlačítko `Vybrat` se otevře sekce pro výběr prvku. Ta je detailně popsána v kapitole Vyhledání prvků.

5.15.5.3. Odstranit

Prvek lze z výběru odstranit klepnutím na tlačítko `Odstranit`.

5.15.5.4. Vchody



Toto tlačítko slouží k přechodu na seznam vchodů stavebního objektu.

5.15.6. Historické údaje

Aktuální údaje		Historické údaje	Nesprávnost		
Platil od	Platil do	Název	Kód části obce	Kód MOMC	Kód parcely
Žádná data					
0 < < Stránka 1 z 1 > > 0					Celkem záznamů: 0
Kód:	Název:				

Na této záložce je zobrazena tabulka obsahující všechny změny, které byly s prvkem provedeny.

Klepnutím do řádku se pod tabulkou zobrazí detaily změny. Pokud prvek nebyl v minulosti změněn, je v tabulce vidět text `Žádná data`.

Projekt „Vybudování Registru územní identifikace, adres a nemovitostí a modernizace Informačního systému katastru nemovitostí ČÚZK„ je spolufinancován z prostředků Evropské unie, Evropského fondu pro regionální rozvoj.

Registrační číslo projektu: CZ.1.06/1.1.00/03.05893

5.15.7. Nesprávnost

Údaj	Hodnota	Aktuální nesprávnost	Poznámka
Číslo domovní	1		<input type="text"/>
Kód	21625964		<input type="text"/>
Nadřazená část obce	306169		<input type="text"/>
Nadřazený MOMC	539601		<input type="text"/>
Nadřazená parcela	2328125101		<input type="text"/>
Definiční bod	?		<input type="text"/>
Hranice	?		<input type="text"/>

Údaje v této záložce jsou pouze pro prohlížení. V tabulce jsou zobrazeny referenční údaje prvku, jejich hodnoty, aktuální nesprávnost a případná poznámka. Pokud je referenční údaj správný, ve sloupci

Aktuální nesprávnost je zobrazena ikona . Pokud byl daný referenční údaj označen jako

nesprávný, zobrazuje se ikona .

Projekt „Vybudování Registru územní identifikace, adres a nemovitostí a modernizace Informačního systému katastru nemovitostí ČÚZK, je spolufinancován z prostředků Evropské unie, Evropského fondu pro regionální rozvoj.

Registrační číslo projektu: CZ.1.06/1.1.00/03.05893

5.16. Stavební objekt – seznam vchodů [UNZ165]

Uživatel: editor_1 Agenda: Český úřad zeměměřický a katastrální OVM: CUZK
 Role: EDI Územní působnost: ST ČR UNZ119

Nyní jste zde: [Nástěnka](#) » [Seznam NZ](#) » [Návrh změny](#) » [Detail Položky NZ Stavební Objekt](#) » [Seznam vchodů](#) [Přehled prvků](#) [Nápověda](#)

Položka NZ - Stavební objekt - seznam vchodů Zavřít

Územní situace: Praha (Hlavní město Praha)

Kód stav. objektu: 22236589 Typ objektu: 1

Část obce: Střížkov (Praha) Městská část: Praha 9 (Praha)

Číslo domovní: 392, 393, 394, 395, ... Parcela: 685 (Střížkov)

Přidat vchod...

Adresy	Počet bytů	Počet podlaží	Operace se vchodem	Akce
Českolipská 395/10, Střížkov	30		ZMENA	
Českolipská 400/20, Střížkov	23		ZRUSENI	
Českolipská 400/20, Střížkov	254	20	VZNIK	
Českolipská 402/24, Střížkov	23			
Českolipská 394/8, Střížkov	23			
Českolipská 396/12, Střížkov	23			
Českolipská 397/14, Střížkov	23			
Českolipská 401/22, Střížkov	23			
Českolipská 398/16, Střížkov	24			
Českolipská 392/4, Střížkov	23			

Stránka 1 z 2 Celkem záznamů: 12

Kód: Počet bytů:
Počet podlaží: Druh konstrukce kód:
Přípojka kanalizace kód:

Stavební objekt se může skládat z několika vchodů. Ve formuláři je zobrazen jejich seznam.

V seznamu vchodů se současně zobrazují všechny vchody stavebního objektu - tj. jak ty, které se v rámci NZ neupravují, tak i ty, které se mění. Vchody stavebního objektu je možno pomocí příslušných tlačítek přidávat, měnit, rušit a provedené úpravy je také možno anulovat. Měněné vchody jsou označeny ve sloupci `Operace se vchodem` VZNIK, ZMĚNA či ZRUŠENÍ.

Nad tabulkou se nabízí akce:

Přidat vchod... >> Přidat vchod... Přidá do NZ k úpravám nový vchod s operací VZNIK.

V jednotlivých řádcích se nabízejí tyto akce:

Upravit. Otevře detailní formulář v režimu úprav. Pokud uživatel změny uloží, je vchod přidán do NZ k úpravám s operací ZMĚNA. Jinak vchod do NZ přidán není.

Zrušit. Přidá vchod do NZ s operací ZRUŠENÍ (do detailu se nepřechází).

Projekt „Vybudování Registru územní identifikace, adres a nemovitostí a modernizace Informačního systému katastru nemovitostí ČÚZK„ je spolufinancován z prostředků Evropské unie, Evropského fondu pro regionální rozvoj.

Registrační číslo projektu: CZ.1.06/1.1.00/03.05893



Zobrazit detail. Přejde do detailního formuláře vchodu. V případě, že je vchod přidán v NZ k úpravám a jedná se o operaci VZNIK či ZMĚNA, je pak možné detailní formulář přepnout do režimu úprav. Detailní formulář se otevírá v režimu prohlížení.



Odstranit. Anuluje dříve navrženou změnu pro tento vchod a odebere jej z úprav v NZ.

5.17. Stavební objekt – detail vchodu [UNZ166]

Uživatel: editor_1 Agenda: Český úřad zeměměřický a katastrální OVM: ČÚZK Odhlásit se
 Role: EDI Územní působnost: ST ČR UNZ119

Nyní jste zde: [Nástěnka](#) » [Seznam NZ](#) » [Návrh změny](#) » [Detail Položky NZ Stavební Objekt](#) » [Seznam vchodů](#) » [Detail vchodu](#) [Přehled prvků](#) [Nápověda](#)

Položka NZ - Stavební objekt - detail vchodu

Uložit změny
Zavřít

Odstranit kolize... >>
Upravit

Územní situace: Praha (Hlavní město Praha)

Kód st. obj: 22236589 Typ objektu: 1

Část obce: Střížkov (Praha) Městská část: Praha 9 (Praha)

Číslo domovní: 392, 393, 394, 395, 396, 397, 398, 399, 400, 401, 402 Parcela: 685 (Střížkov)

Počet podlaží: Počet bytů:

Stavební konstrukce: Způsob vytápění:

Přípojka el. energie: Přípojka vodovodu:

Přípojka kanalizační sítě: Přípojka plynu:

	Kód adresy	Adresa
<input type="checkbox"/>	22516972	394/8
<input checked="" type="checkbox"/>	22516981	395/10

Stránka 1 z 1 Celkem záznamů: 2

Kód: 22516972 PSČ: 19000

Kód ulice: 482421 Kód stavebního objektu: 22236589

Číslo orientační: 8 Číslo domovní: 394

Formulář pro zadání a úpravy vchodu stavebního objektu. V horní části se upravují atributy vchodu.

V seznamu dole je možné zaškrtnout, které adresy stavebního objektu přísluší k tomuto vchodu.

5.17.1. Uložit změny

Uložit změny

Při prvním přístupu na formulář je zašedlé (nepřístupné), zbarví (zpřístupní) se po klepnutí na tlačítko `Upravit`. Uloží všechny provedené změny.

5.17.2. Zavřít

Zavřít

Zavře formulář `Detailu` prvku bez uložení změn a přejde zpět na stránku NZ.

5.17.3. Odstranit kolize

Odstranit kolize... >>

Odstraní kolize mezi záznamy.

Projekt „Vybudování Registru územní identifikace, adres a nemovitostí a modernizace Informačního systému katastru nemovitostí ČÚZK„ je spolufinancován z prostředků Evropské unie, Evropského fondu pro regionální rozvoj.

Registrační číslo projektu: CZ.1.06/1.1.00/03.05893

5.17.4. Upravit

Upravit

Přepne formulář do režimu úprav.

5.18. Položka návrhu změny typu Ulice [UNZ114]

Položka NZ - Ulice

Uložit změny Zavřít

Odstranit kolize... >> Upravit

Typ operace: Změna prvku
 Naposledy změnil NZ číslo: 0 Datum poslední změny: 4.4.2011
 Prvek území dokumentu: Obec: Praha (Hlavní město Praha)
 Územní situace: Hlavní město Praha

Aktuální údaje Historické údaje Nesprávnost

Aktuální nesprávnost: ✔

Kód: 462853

Název: * Milady Horákové
 Původně: Milady Horákové

Nadřazená obec: * Praha (Hlavní město Praha) ▾
 Původně: Praha Vybrat

5.18.1. Uložit změny

Uložit změny

Při prvním přístupu na formulář je zašedlé (nepřístupné), zabarví (zpřístupní) se po klepnutí na tlačítko **Upravit**. Uloží všechny provedené změny.

5.18.2. Zavřít

Zavřít

Zavře formulář **Detailu prvku** bez uložení změn a přejde zpět na stránku NZ.

5.18.3. Odstranit kolize

Odstranit kolize... >>

Odstraní kolize mezi záznamy.

5.18.4. Upravit

Upravit

Přepne formulář do režimu úprav.

Projekt „Vybudování Registru územní identifikace, adres a nemovitostí a modernizace Informačního systému katastru nemovitostí ČÚZK„ je spolufinancován z prostředků Evropské unie, Evropského fondu pro regionální rozvoj.

Registrační číslo projektu: CZ.1.06/1.1.00/03.05893

5.18.5. Aktuální údaje

Editace	Historické údaje	Nesprávnost
Aktuální nesprávnost:		
Kód:	462853	
Název:	* Milady Horákové Původně: Milady Horákové	
Nadřazená obec:	* Praha (Hlavní město Praha) <input type="button" value="Vybrat"/>	Původně: Praha

Po přepnutí formuláře do editovatelného režimu se název záložky změní na `Editace`. V této záložce je možné zadávat údaje o prvku.

5.18.5.1. Aktuální nesprávnost

Pokud jsou všechny referenční údaje prvku správné, je v tomto řádku zobrazena ikona .

Jestliže je alespoň jeden z referenčních údajů označený jako nesprávný, v řádku aktuální nesprávnosti se zobrazuje ikona .

5.18.5.2. Kód

Pole kód je u existujících prvků needitovatelné. Pouze při zakládání nového prvku je možné zapsat kód ulice.

5.18.5.3. Název

V editačním režimu je možné do tohoto pole vepsat název ulice.

5.18.5.4. Nadřazená obec

V editačním režimu se do tohoto pole zapisuje nadřazená obec k dané ulici. Klepnutím na tlačítko

se otevře sekce pro výběr prvku. Ta je detailně popsána v kapitole Vyhledání prvků.

5.18.6. Historické údaje

Editace	Historické údaje	Nesprávnost	
Platil od	Platil do	Název	Kód obce
1.1.1900	3.4.2011	Milady Horákové	554782
<< Stránka 1 z 1 >>>			Celkem záznamů: 1
Kód:	Název:		

Na této záložce je zobrazena tabulka obsahující všechny změny, které byly s prvkem provedeny. Klepnutím do řádku se pod tabulkou zobrazí detaily změny.

Projekt „Vybudování Registru územní identifikace, adres a nemovitostí a modernizace Informačního systému katastru nemovitostí ČÚZK,“ je spolufinancován z prostředků Evropské unie, Evropského fondu pro regionální rozvoj.

Registrační číslo projektu: CZ.1.06/1.1.00/03.05893

Platí od	Platí do	Název	Kód obce
1.1.1900	3.4.2011	Milady Horákové	554782

Stránka 1 z 1 Celkem záznamů: 1

Kód: 462853 Název: Milady Horákové

5.18.7. Nesprávnost

Údaj	Hodnota	Aktuální nesprávnost	Poznámka
Kód	462853		
Nadřazená obec	554782		
Název	Politických vražd		

Údaje v této záložce jsou pouze pro prohlížení. V tabulce jsou zobrazeny referenční údaje prvku, jejich hodnoty, aktuální nesprávnost a případná poznámka. Pokud je referenční údaj správný, ve sloupci

Aktuální nesprávnost je zobrazena ikona . Pokud byl daný referenční údaj označen jako

nesprávný, zobrazuje se ikona

5.19. Položka návrhu změny typu Adresní místo [UNZ120]

Položka NZ - Adresní místo

Typ operace: Změna prvku

Naposledy změnil NZ číslo: 0 Datum poslední změny: 4.4.2011

Prvek území dokumentu: Obec: Praha (Hlavní město Praha)

Územní situace: Staré Město (Praha)

Aktuální údaje Historické údaje Nesprávnost

Aktuální nesprávnost:

Kód: 21725314

Stavební objekt: * č.p. 868
Původně: č.p. 868

Číslo domovní: * 868
Původně: 868

Ulice: Dušní

Číslo orientační: 18
Původně: 18

Pošta: 11000 (Praha 1)

Typ definičního bodu	Souřadnice Y	Souřadnice X
Adresní bod	742805,00	1042624,00

Stránka 1 z 1 Celkem záznamů: 1

Projekt „Vybudování Registru územní identifikace, adres a nemovitostí a modernizace Informačního systému katastru nemovitostí ČÚZK„ je spolufinancován z prostředků Evropské unie, Evropského fondu pro regionální rozvoj.

Registrační číslo projektu: CZ.1.06/1.1.00/03.05893

5.19.1. Uložit změny

Uložit změny

Při prvním přístupu na formulář je zašedlé (nepřístupné), zabarví (zpřístupní) se po klepnutí na tlačítko `Upravit`. Uloží všechny provedené změny.

5.19.2. Zavřít

Zavřít

Zavře formulář `Detailu` prvku bez uložení změn a přejde zpět na stránku NZ.

5.19.3. Odstranit kolize

Odstranit kolize... >>

Odstraní kolize mezi záznamy.

5.19.4. Upravit

Upravit

Přepne formulář do režimu úprav.

5.19.5. Aktuální údaje

Typ definičního bodu	Souřadnice Y	Souřadnice X
Adresní bod	742805,00	1042624,00

0 << Stránka 1 z 1 >> 0 Celkem záznamů: 1

Po přepnutí formuláře do editovatelného režimu se název záložky změní na `Editace`. V této záložce je možné zadávat údaje o prvku.

5.19.5.1. Aktuální nesprávnost

Pokud jsou všechny referenční údaje prvku správné, je v tomto řádku zobrazena ikona

Projekt „Vybudování Registru územní identifikace, adres a nemovitostí a modernizace Informačního systému katastru nemovitostí ČÚZK„ je spolufinancován z prostředků Evropské unie, Evropského fondu pro regionální rozvoj.

Registrační číslo projektu: CZ.1.06/1.1.00/03.05893

Jestliže je alespoň jeden z referenčních údajů označený jako nesprávný, v řádku aktuální nesprávnosti se

zobrazuje ikona

5.19.5.2. Kód

Pole kód je u existujících prvků needitovatelné. Pouze při zakládání nového prvku je možné zapsat kód ulice.

5.19.5.3. Stavební objekt

V editačním režimu je možné do tohoto pole vepsat číslo popisné stavebního objektu, ke kterému upravované adresní místo náleží. Zadávání probíhá v sekci výběr prvku. Do této sekce se vstupuje

tlačítkem

5.19.5.4. Číslo domovní

Ve výběrovém poli `Číslo domovní` lze vybrat číslo domovní adresního místa. K dispozici jsou všechna čísla domovní náležející vybranému stavebnímu objektu.

5.19.5.5. Ulice

Výběr ulice příslušné k adresnímu místu probíhá v sekci pro výběr prvku. Klepnutím na tlačítko

se tato sekce otevře. Ulici lze z výběru odstranit klepnutím na tlačítko `Odstranit`.

5.19.5.6. Číslo orientační

Do tohoto pole je v editačním režimu možné vepsat požadované číslo orientační příslušné adresnímu místu.

5.19.5.7. Pošta

V editačním režimu se do tohoto pole zapisuje pošta nadřazená adresnímu místu. Klepnutím na tlačítko

se otevře sekce pro výběr prvku. Ta je detailně popsána v kapitole Vyhledání prvků. Výběr se dá zrušit klepnutím na tlačítko `Odstranit`.

5.19.5.8. Definiční body

Typ definičního bodu	Souřadnice Y	Souřadnice X
Adresní bod	742805,00	1042624,00

◀◀ Stránka 1 z 1 ▶▶ Celkem záznamů: 1

V tabulce pod editačními poli, jsou zobrazeny definiční body přiřazené k adresnímu místu. Definiční bodu zde nejde editovat. Veškeré změny definičních bodů je potřeba provádět přes grafické rozhraní pro editaci definičního bodu prvku.

Projekt „Vybudování Registru územní identifikace, adres a nemovitostí a modernizace Informačního systému katastru nemovitostí ČÚZK„ je spolufinancován z prostředků Evropské unie, Evropského fondu pro regionální rozvoj.

Registrační číslo projektu: CZ.1.06/1.1.00/03.05893

5.19.6. Historické údaje

Editace		Historické údaje	Nesprávnost	
Platil od	Platil do	Název	Kód ulice	Kód stavebního objektu
Žádná data				
Stránka 1 z 1				Celkem záznamů: 0
Kód:	Název:			

Na této záložce je zobrazena tabulka obsahující všechny změny, které byly s prvkem provedeny. Klepnutím do řádku se pod tabulkou zobrazí detaily změny.

5.19.7. Nesprávnost

Editace		Historické údaje	Nesprávnost	
Údaj	Hodnota	Aktuální nesprávnost	Poznámka	
Kód	21725314		<input type="text"/>	
Nadřazený stavební objekt	21648875		<input type="text"/>	
Nadřazená ulice	446190		<input type="text"/>	
Definiční bod	?		<input type="text"/>	

Údaje v této záložce jsou pouze pro prohlížení. V tabulce jsou zobrazeny referenční údaje prvku, jejich hodnoty, aktuální nesprávnost a případná poznámka. Pokud je referenční údaj správný, ve sloupci

Aktuální nesprávnost je zobrazena ikona . Pokud byl daný referenční údaj označen jako

nesprávný, zobrazuje se ikona .

Projekt „Vybudování Registru územní identifikace, adres a nemovitostí a modernizace Informačního systému katastru nemovitostí ČÚZK„ je spolufinancován z prostředků Evropské unie, Evropského fondu pro regionální rozvoj.
Registrační číslo projektu: CZ.1.06/1.1.00/03.05893

5.20. Položka návrhu změny typu Katastrální území [UNZ127]

Uživatel: editor_1 Agenda: Český úřad zeměměřický a katastrální OVM: CUZK [Odhlásit se](#)
 Role: EDI Územní působnost: ST ČR UNZ127

Nyní jste zde: [Nástěnka](#) » [Seznam NZ](#) » [Návrh změny](#) » [Detail Položky NZ Katastrální Území](#) [Přehled prvků](#) [Nápověda](#)

Položka NZ - Katastrální území

[Uložit změny](#)

[Zavřít](#)

[Odstranit kolize... >>](#)

[Upravit](#)

Typ operace: Změna prvku
Naposledy změnil NZ číslo: 0 **Datum poslední změny:** 5. 4. 2011
Prvek území dokumentu: Stát: ČR
Územní situace: Hlavní město Praha

Aktuální údaje
Historické údaje
Nesprávnost

Aktuální nesprávnost: ✔

Kód: 727873

Název:

Nadřazená obec: ▼ [Vybrat](#)
Původně: Praha

Skloňování:

2.p

3.p

4.p

5.p

6.p

7.p

Definiční bod Y: X:

Verze aplikace: 1.0-SNAPSHOT KontextID: 78089b74-9939-436a-94a2-0ae4dc984cde
Verze databáze: N/A ZpracovaníID: 4945b4bb-4ac8-4ac4-96f8-a67bc4284e27

5.20.1. Uložit změny

[Uložit změny](#) Při prvním přístupu na formulář je zašedlé (nepřístupné), zabarví (zpřístupní) se po klepnutí na tlačítko [Upravit](#). Uloží všechny provedené změny.

5.20.2. Zavřít

[Zavřít](#) Zavře formulář `Detailu prvku` bez uložení změn a přejde zpět na stránku NZ.

5.20.3. Odstranit kolize

[Odstranit kolize... >>](#) Odstraní kolize mezi záznamy.

5.20.4. Upravit

[Upravit](#) Přepne formulář do režimu úprav. V rámci aplikace ISUI je u katastrálního území možné editovat pouze nadřazenou obec.

Projekt „Vybudování Registru územní identifikace, adres a nemovitostí a modernizace Informačního systému katastru nemovitostí ČÚZK„ je spolufinancován z prostředků Evropské unie, Evropského fondu pro regionální rozvoj.
Registrační číslo projektu: CZ.1.06/1.1.00/03.05893

5.20.5. Aktuální údaje

Aktuální údaje	Historické údaje	Nesprávnost
Aktuální nesprávnost:		Skloňování:
Kód:	727873	2.p <input type="text"/>
Název:	<input type="text" value="Braník"/>	3.p <input type="text"/>
Nadřazená obec:	Praha (Hlavní město Praha) <input type="button" value="Vybrat"/> Původně: Praha	4.p <input type="text"/>
		5.p <input type="text"/>
		6.p <input type="text"/>
		7.p <input type="text"/>
Definiční bod Y: X:		

Po přepnutí formuláře do editovatelného režimu se název záložky změní na `Editace`. V této záložce je možné zadávat údaje o prvku.

5.20.5.1. Aktuální nesprávnost

Pokud jsou všechny referenční údaje prvku správné, je v tomto řádku zobrazena ikona . Jestliže je alespoň jeden z referenčních údajů označený jako nesprávný, v řádku aktuální nesprávnosti se zobrazuje ikona .

5.20.5.2. Kód

Pole kód je u existujících prvků needitovatelné

5.20.5.3. Název

Pole název je v aplikaci ISUI needitovatelné.

5.20.5.4. Nadřazená obec

Výběr nadřazené obce příslušné k adresnímu místu probíhá v sekci pro výběr prvku. Klepnutím na

tlačítko se tato sekce otevře.

5.20.6. Historické údaje

Aktuální údaje	Historické údaje	Nesprávnost
Platil od	Platil do	Název
1.10.1991	4.4.2011	Bohnice
		Kód obce
		554782
<< Stránka 1 z 1 >>		
Celkem záznamů: 1		
Kód: 730556 Název: Bohnice		

Na této záložce je zobrazena tabulka obsahující všechny změny, které byly s prvkem provedeny. Klepnutím do řádku se pod tabulkou zobrazí detaily změny.

Projekt „Vybudování Registru územní identifikace, adres a nemovitostí a modernizace Informačního systému katastru nemovitostí ČÚZK„ je spolufinancován z prostředků Evropské unie, Evropského fondu pro regionální rozvoj.

Registrační číslo projektu: CZ.1.06/1.1.00/03.05893

5.20.7. Nesprávnost

Aktuální údaje	Historické údaje	Nesprávnost
Údaj	Hodnota	Aktuální nesprávnost
Nadřazená obec	563251	
		Poznámka
		<input type="text"/>

Údaje v této záložce jsou pouze pro prohlížení. V tabulce jsou zobrazeny referenční údaje prvku, jejich hodnoty, aktuální nesprávnost a případná poznámka. Pokud je referenční údaj správný, ve sloupci

Aktuální nesprávnost je zobrazena ikona . Pokud byl daný referenční údaj označen jako

nesprávný, zobrazuje se ikona .

5.21. Seznam reklamací [UWF101]

Uživatel: editor_1 Agenda: Český úřad zeměměřický a katastrální OVM: ČÚZK
 Role: EDI Územní působnost: ST ČR

[Odhlásit se](#)
 UWF101

Nyní jste zde: [Nástěnka](#) » [Zásobník práce reklamací](#) [Přehled prvků](#) [Nápověda](#)

Seznam reklamací

[Zavřít](#)

Zobrazit

[Moje](#)
[Nepřítazené](#)
[Všechny](#)

ID	Řešitel	Typ	Stav	Poznámka řešitele	Akce
10020	editor_1	Doplnění adresy	Řešená		Akce ▾
10004	editor_1	Zrušení adresy	Vložená		Akce ▾
10002	editor_1	Oprava stavebního objekt	Vložená		Akce ▾

Stránka 1 z 1
Celkem záznamů: 3

Seznam reklamací obsahuje základní informace o každé reklamaci. Seznam je možné filtrovat odkazy v sekci **Zobrazit**. Dále je možné přejít na detail vybrané reklamace, či rovnou provést akci s reklamací pomocí tlačítka **Akce**.

5.21.1. Zobrazit

Zobrazit

[Moje](#)
[Nepřítazené](#)
[Všechny](#)

Tato sekce je základní filtr seznamu reklamací. Filtruje se podle sloupce **Řešitel** v Seznamu reklamací.

Projekt „Vybudování Registru územní identifikace, adres a nemovitostí a modernizace Informačního systému katastru nemovitostí ČÚZK„ je spolufinancován z prostředků Evropské unie, Evropského fondu pro regionální rozvoj.

Registrační číslo projektu: CZ.1.06/1.1.00/03.05893

5.21.1.1. **Moje**

Zobrazí reklamace, které jsou přiřazené přihlášenému uživateli

5.21.1.2. **Nepřiřazené**

Zobrazí reklamace, které nemají přiřazeného řešitele

5.21.1.3. **Všechny**

Zobrazí všechny zadané reklamace

5.21.2. **Detail reklamace**



Otevře stránku s detailem vybrané reklamace

5.21.3. **Akce reklamace**

ID	Řešitel	Typ	Stav	Poznámka řešitele	Akce
10021	editor_1	Doplnění adresy	Vložená		Akce ▾
10020	editor_1	Doplnění adresy	Řešená		Vytvoření NZ ke schválení
10004	editor_1	Zrušení adresy	Vložená		Vytvoření NZ rozpracovaný
10003		Oprava stavebního objekt	Vložená		Zamítnutí reklamace
10002	editor_1	Oprava stavebního objekt	Vložená		Vrátit dokument

Stránka 1 z 1 Celkem záznamů: 5

Po kliknutí na tlačítko Akce se zobrazí roletové menu, ve kterém je možné vybrat činnost, kterou chce uživatel s reklamací provést.

5.21.3.1. **Vytvoření NZ ke schválení**

Z reklamace vytvoří Návrh změny a automaticky ho předá ke schválení. Zapisovatel nemá možnost vygenerovaný Návrh změny upravit.

5.21.3.2. **Vytvoření NZ rozpracovaný**

Z reklamace vygeneruje Návrh změny a předá ho Zapisovateli, který má možnost tento Návrh změny upravit.

5.21.3.3. **Zamítnutí reklamace**

Zamítne všechny změny navrhované reklamací. Zamítnutá reklamace je odstraněna ze seznamu reklamací.

5.21.3.4. **Vrátit dokument**

Vymaže přihlášeného uživatele z položky Řešitel u vybrané reklamace. Reklamace se objeví v seznamu *Nepřiřazené reklamace*, kde ji může převzít jiný uživatel.

Projekt „Vybudování Registru územní identifikace, adres a nemovitostí a modernizace Informačního systému katastru nemovitostí ČÚZK„ je spolufinancován z prostředků Evropské unie, Evropského fondu pro regionální rozvoj.

Registrační číslo projektu: CZ.1.06/1.1.00/03.05893

5.21.3.5. Převzít dokument

Tato možnost se zobrazí v případě, že reklamační nemá zadaného řešitele. Po kliknutí na tuto možnost se jako řešitel zadá právě přihlášený uživatel. Vybraná reklamační se přesune se seznamu `Nepřiřazené reklamační` do seznamu `Moje reklamační`.

5.21.4. Zavřít

Zavřít

Zavřít

Zavře okno `Seznam reklamační` a vrátí se na stránku `Nástěnka`.

Projekt „Vybudování Registru územní identifikace, adres a nemovitostí a modernizace Informačního systému katastru nemovitostí ČÚZK„ je spolufinancován z prostředků Evropské unie, Evropského fondu pro regionální rozvoj.

Registrační číslo projektu: CZ.1.06/1.1.00/03.05893

5.22. Detail reklamace [URE140-149]

Uživatel: editor_1 Agenda: Český úřad zeměměřický a katastrální OVM: CUZK
 Role: EDI Územní působnost: ST ČR [Odhlásit se](#)
URE146

Nyní jste zde: [Nástěnka](#) » [Zásobník práce reklamací](#) » [Reklamace adresy](#)

[Přehled prvků](#) [Nápověda](#)

Reklamace adresy

ID reklamace: 10021

Typ reklamace: Doplnění adresy

Řešitel reklamace: editor_1

Poznámka řešitele:

poznámka

Délka hodnoty nesmí přesáhnout 1000 znaků.

Verze prvku v RUIAN:

Stav reklamace: Vložená

Řešeno v NZ ID:

Naposledy změnil: editor_1

Poslední změna:

Upravit poznámku...

Zavřít

Upravit nesprávnost

Akce reklamace... >>

Zadavatelé:

Zadavatel	Agenda	OVM	Datum vložení	Externí ID:	Poznámka	Akce
editor_1	OBEC	OBEC	27.1.2011	731981	Chybi adresa	

◀ ▶ Stránka 1 z 1 ▶▶▶
Celkem záznamů: 1

Územní situace:

Stavební objekt

Kód stavebního objektu: -

Typ stavebního objektu: 1

Nadřazená část obce: Malá Strana

Číslo domovní reklamované: -

Požadované číslo domovní: 144

Původně:

Nadřazená městská část: Praha 1

Nadřazená parcela: 669

Definiční bod stav. objektu: Y:- X:-

Adresní místo

Kód adresního místa: -

Nadřazená ulice: Chotkova

Požadované číslo domovní: -

Číslo orientační: 12

Poštovní směrovací číslo: 11800

Název adresní pošty: Praha 011

Definiční bod adresy: Y:- X:-

Verze aplikace: 1.0-SNAPSHOT KontextID: f421bec9-5aa8-4b02-b0a0-41cb8ece68ee

Verze databáze: N/A ZpracovaníID: 1fcb347f-7680-4848-b48b-515f620c548b

Na této stránce jsou vidět detailní informace o reklamaci. V nadpisu je uvedený typ prvku, který je reklamován. Následují Základní informace o reklamaci. V sekci **Zadavatelé** jsou základní informace o zadavateli reklamace. V sekci **Územní situace** jsou informace o reklamovaném prvku, včetně požadovaných hodnot. Tyto informace se liší podle typu reklamace a typu prvku.

Projekt „Vybudování Registru územní identifikace, adres a nemovitostí a modernizace Informačního systému katastru nemovitostí ČÚZK„ je spolufinancován z prostředků Evropské unie, Evropského fondu pro regionální rozvoj.

Registrační číslo projektu: CZ.1.06/1.1.00/03.05893

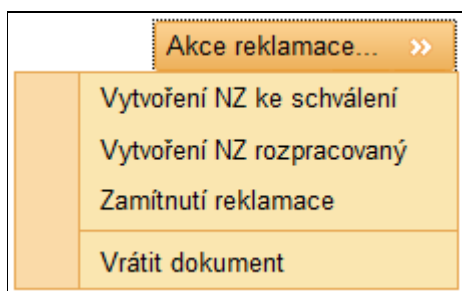
5.22.1. Upravit poznámku

Otevře dialogové okno `Upravit poznámku řešitele`. Tlačítko není aktivní, pokud přihlášený uživatel není řešitelem reklamace.

5.22.2. Upravit nesprávnost

Otevře dialogové okno `Upravit nesprávnost`. Tlačítko není aktivní, pokud přihlášený uživatel není řešitelem reklamace.

5.22.3. Akce reklamace



Po kliknutí na tlačítko `Akce reklamace` se zobrazí roletové menu s akcemi, které je možné s reklamací provést.

5.22.3.1. Vytvoření NZ ke schválení

Z reklamace vytvoří Návrh změny a automaticky ho předá ke schválení. Zapisovatel nemá možnost vygenerovaný Návrh změny upravit.

5.22.3.2. Vytvoření NZ rozpracovaný

Z reklamace vygeneruje Návrh změny a předá ho Zapisovateli, který má možnost tento Návrh změny upravit.

5.22.3.3. Zamítnutí reklamace

Zamítne všechny změny navrhované reklamací. Zamítnutá reklamace je odstraněna ze seznamu reklamací.

5.22.3.4. Vrátit dokument

Vymaže přihlášeného uživatele z položky `Řešitel` u vybrané reklamace. Reklamace se objeví v seznamu `Nepřiřazené reklamace`, kde ji může převzít jiný uživatel.

Projekt „Vybudování Registru územní identifikace, adres a nemovitostí a modernizace Informačního systému katastru nemovitostí ČÚZK„ je spolufinancován z prostředků Evropské unie, Evropského fondu pro regionální rozvoj.

Registrační číslo projektu: CZ.1.06/1.1.00/03.05893

5.22.4. Detail zadavatele

Zadavatelé:

Zadavatel	Agenda	OVM	Datum vložení	Externí ID:	Poznámka	Akce
editor_1	OBEC	OBEC	27.1.2011	731981	Chybi adresa	

◀◀ Stránka 1 z 1 ▶▶ Celkem záznamů: 1

Tento seznam obsahuje souhrnné informace o zadavateli reklamace. Tlačítko `Otevřít detail zadavatele` otevře okno `Detail zadavatele`, kde jsou k dispozici detailní informace o zadavateli reklamace.

5.22.5. Zavřít

`Zavřít` `Zavřít` Zavře formulář `Detail reklamace` a vrátí se zpět na `Seznam reklamací`.

5.22.6. Upravit poznámku řešitele

Upravit poznámku řešitele ✖

Zavřít >>
Uložit >>



5.22.6.1. V tomto okně je možné vložit či upravit poznámku řešitele reklamace. Uložit

`Uložit` `Uložit` Uloží poznámku zapsanou do pole `Poznámka řešitele` a zavře okno.

Projekt „Vybudování Registru územní identifikace, adres a nemovitostí a modernizace Informačního systému katastru nemovitostí ČÚZK, je spolufinancován z prostředků Evropské unie, Evropského fondu pro regionální rozvoj.

Registrační číslo projektu: CZ.1.06/1.1.00/03.05893

5.22.6.2. Zavřít

  Zavře okno Upravit poznámku řešitele bez uložení změn.

 Zavřít okno Upravit poznámku řešitele bez uložení změn lze i tímto tlačítkem.

5.22.7. Označení nesprávnosti

Označení nesprávnosti ✖

Údaj	Hodnota	Aktuální nesprávnost	Nastavit nesprávnost	Poznámka
Kód	287016		<input type="radio"/> Nesprávný <input checked="" type="radio"/> Neměnit	<input type="text"/>
Nadřazený stave	1759	A	<input type="radio"/> Správný <input checked="" type="radio"/> Neměnit	<input type="text"/>
Nadřazená ulice			<input type="radio"/> Nesprávný <input checked="" type="radio"/> Neměnit	<input type="text"/>
Definiční bod	?		<input type="radio"/> Nesprávný <input checked="" type="radio"/> Neměnit	<input type="text"/>

V tomto okně je možné označit hodnotu referenčního údaje prvku jako nesprávný (pokud byl předtím správný), nebo jako správný (pokud byl předtím nesprávný).

5.22.7.1. Provést změny

  Uloží změny provedené v okně Označení nesprávnosti a okno zavře.

5.22.7.2. Nastavit nesprávnost

5.22.7.2.1. Nesprávný

Pokud je hodnota referenčního údaje označená jako správná, označí ji jako nesprávnou.

5.22.7.2.2. Správný

Pokud je hodnota referenčního údaje označená jako nesprávná, označí ji jako správnou.

5.22.7.2.3. Neměnit

Pokud je označena tato volba, správnost referenčního údaje se po uložení nezmění.

5.22.7.3. Poznámka

Do tohoto pole je možné zapsat libovolnou poznámku týkající se nesprávnosti.

Projekt „Vybudování Registru územní identifikace, adres a nemovitostí a modernizace Informačního systému katastru nemovitostí ČÚZK„ je spolufinancován z prostředků Evropské unie, Evropského fondu pro regionální rozvoj.

Registrační číslo projektu: CZ.1.06/1.1.00/03.05893

5.22.7.4. Zavřít

  Bez uložení změn zavře okno Označení nesprávnosti.

 Zavřít okno Označení nesprávnosti bez uložení změn lze i tímto tlačítkem.

5.22.8. Detail zadavatele

Detail zadavatele ✖

Zavřít »»

Zadavatel



Uživatel:	editor_1
Agenda zadavatele:	OBEC
OVM	OBEC
Datum vložení do ISUI:	20.1.2011
Externí ID:	731985

Poznámka

TEST JKV

Toto okno obsahuje detailní informace o zadavateli reklamace, včetně poznámek zadavatele k reklamaci.

5.22.8.1. Zavřít

  Bez uložení změn zavře okno Detail zadavatele.

 Zavřít okno Detail zadavatele bez uložení změn lze i tímto tlačítkem.

Projekt „Vybudování Registru územní identifikace, adres a nemovitostí a modernizace Informačního systému katastru nemovitostí ČÚZK„ je spolufinancován z prostředků Evropské unie, Evropského fondu pro regionální rozvoj.
 Registrační číslo projektu: CZ.1.06/1.1.00/03.05893

6. Přílohy

6.1. Možnosti řazení v seznamu vyhledaných prvků

Seznamy vyhledaných prvků, které se v aplikaci objevují na více místech, je možné řadit. Volba kritéria řazení závisí na tom, o jaký typ územního prvku jde.

Územní prvek nebo územně evidenční jednotka	Možná kritéria řazení
Území státu	název
Území regionu soudržnosti	název
Území vyššího územně samosprávného celku (VÚSC)	název
Území kraje	název
Území okresu	VÚSC, název
Území okresu	název
Správní obvod obce s rozšířenou působností (ORP)	VÚSC, název
Správní obvod obce s rozšířenou působností (ORP)	název, VÚSC
Správní obvod obce s pověřeným obecním úřadem	VÚSC, ORP, název
Správní obvod obce s pověřeným obecním úřadem	název, ORP, VÚSC
Území obce, území vojenského újezdu	okres, název
Území obce, území vojenského újezdu	název, okres
Část obce	název
Území městského obvodu nebo městské části	název
Území městského obvodu v hlavním městě Praze	název
Správní obvod v hlavním městě Praze	název
Ulice nebo jiné veřejné prostranství	název
Katastrální území	název
Území základní sídelní jednotky	kat. území, název
Území základní sídelní jednotky	název, kat. území
Pozemek v podobě parcely	č. parcely
Stavební objekt	část obce, č. dom., kat. území, č. parcely
Stavební objekt	kat. území, č. parcely, část obce, č. dom.
Adresní místo	ulice, č. or., část obce, č. dom.
Adresní místo	část obce, č. dom., ulice, č. or.
Adresní pošta	název
Adresní pošta	PSC

Projekt „Vybudování Registru územní identifikace, adres a nemovitostí a modernizace Informačního systému katastru nemovitostí ČÚZK„ je spolufinancován z prostředků Evropské unie, Evropského fondu pro regionální rozvoj.
Registrační číslo projektu: CZ.1.06/1.1.00/03.05893

6.2. Podmínky pro vyhledání prvků

Ve formuláři pro vyhledání územních prvků je možné zadávat různé podmínky. Podmínky se liší pro jednotlivé typy územních prvků.

Územní prvek nebo jednotka	Údaj	Typ filtru
Území státu	kód	rovná se
Území státu	název	obsahuje
Území státu	název	rovná se
Území státu	název	začíná na
Území regionu soudržnosti	kód	rovná se
Území regionu soudržnosti	název	obsahuje
Území regionu soudržnosti	název	rovná se
Území regionu soudržnosti	název	začíná na
Území vyššího územně samosprávného celku	kód	rovná se
Území vyššího územně samosprávného celku	název	obsahuje
Území vyššího územně samosprávného celku	název	rovná se
Území vyššího územně samosprávného celku	název	začíná na
Území kraje	kód	rovná se
Území kraje	název	obsahuje
Území kraje	název	rovná se
Území kraje	název	začíná na
Území okresu	kód	rovná se
Území okresu	název	obsahuje
Území okresu	název	rovná se
Území okresu	název	začíná na
Správní obvod obce s rozšířenou působností	kód	rovná se
Správní obvod obce s rozšířenou působností	název	obsahuje
Správní obvod obce s rozšířenou působností	název	rovná se
Správní obvod obce s rozšířenou působností	název	začíná na
Správní obvod obce s pověřeným obecním úřadem	kód	rovná se
Správní obvod obce s pověřeným obecním úřadem	název	obsahuje
Správní obvod obce s pověřeným obecním úřadem	název	rovná se
Správní obvod obce s pověřeným obecním úřadem	název	začíná na
Území obce, území vojenského újezdu	kód	rovná se
Území obce, území vojenského újezdu	název	obsahuje
Území obce, území vojenského újezdu	název	rovná se
Území obce, území vojenského újezdu	název	začíná na
Část obce	kód	rovná se
Část obce	název	obsahuje
Část obce	název	rovná se

Projekt „Vybudování Registru územní identifikace, adres a nemovitostí a modernizace Informačního systému katastru nemovitostí ČÚZK„ je spolufinancován z prostředků Evropské unie, Evropského fondu pro regionální rozvoj.

Registrační číslo projektu: CZ.1.06/1.1.00/03.05893

Část obce	název	začíná na
Území městského obvodu nebo městské části	kód	rovná se
Území městského obvodu nebo městské části	název	obsahuje
Území městského obvodu nebo městské části	název	rovná se
Území městského obvodu nebo městské části	název	začíná na
Území městského obvodu v hlavním městě Praze	kód	rovná se
Území městského obvodu v hlavním městě Praze	název	obsahuje
Území městského obvodu v hlavním městě Praze	název	rovná se
Území městského obvodu v hlavním městě Praze	název	začíná na
Správní obvod v hlavním městě Praze	kód	rovná se
Správní obvod v hlavním městě Praze	název	obsahuje
Správní obvod v hlavním městě Praze	název	rovná se
Správní obvod v hlavním městě Praze	název	začíná na
Ulice nebo jiné veřejné prostranství	kód	rovná se
Ulice nebo jiné veřejné prostranství	název	obsahuje
Ulice nebo jiné veřejné prostranství	název	rovná se
Ulice nebo jiné veřejné prostranství	název	začíná na
Katastrální území	kód	rovná se
Katastrální území	název	obsahuje
Katastrální území	název	rovná se
Katastrální území	název	začíná na
Území základní sídelní jednotky	kód	rovná se
Území základní sídelní jednotky	název	obsahuje
Území základní sídelní jednotky	název	rovná se
Území základní sídelní jednotky	název	začíná na
Pozemek v podobě parcely	kmenové číslo parcely	rovná se
Pozemek v podobě parcely	druh parcely	rovná se
Pozemek v podobě parcely	kód	rovná se
Stavební objekt	číslo domovní	rovná se
Stavební objekt	typ stavebního objektu	rovná se
Stavební objekt	kód	rovná se
Adresní místo	číslo domovní	rovná se
Adresní místo	číslo orientační	rovná se
Adresní místo	kód	rovná se
Adresní pošta	název	obsahuje
Adresní pošta	název	rovná se
Adresní pošta	název	začíná na
Adresní pošta	PSC	rovná se

Projekt „Vybudování Registru územní identifikace, adres a nemovitostí a modernizace Informačního systému katastru nemovitostí ČÚZK„ je spolufinancován z prostředků Evropské unie, Evropského fondu pro regionální rozvoj.
 Registrační číslo projektu: CZ.1.06/1.1.00/03.05893

6.3. Prvky spravované v agendě ČÚZK

Pracovníci Českého úřadu zeměměřického a katastrálního spravují tyto prvky:

Územní prvek	Založení prvku	Změna prvku	Zrušení prvku	Oprava prvku	Oprava historie prvku
Stát	ano	ano	ano	ano	ano
Region soudržnosti	ano	ano	ano	ano	ano
Kraj	ano	ano	ano	ano	ano
VÚSC	ano	ano	ano	ano	ano
Okres	ano	ano	ano	ano	ano
ORP	ano	ano	ano	ano	ano
POU	ano	ano	ano	ano	ano
Obec	ano	ano	ano	ano	ano
Správní obvod	ano	ano	ano	ano	ano
MOP	ano	ano	ano	ano	ano
MOMC	ano	ano	ano	ano	ano
Část obce	ano	ano	ano	ano	ano
Ulice	ano	ano	ano		
Katastrální území		ano		ano	ano
ZSJ					
Parcela					
Stavební objekt	ano	ano	ano		
Adresní místo		ano	ano		
Pošta	ano				

6.4. Prvky spravované v agendě obcí

Pracovníci obecních úřadů městských úřadů statutárních měst spravují tyto územní prvky:

Územní prvek	Založení prvku	Změna prvku	Zrušení prvku	Oprava prvku	Oprava historie prvku
Stát					
Region soudržnosti					
Kraj					
VÚSC					
Okres					
ORP					
POU					
Obec					
Správní obvod					
MOP					
MOMC					
Část obce					
Ulice	ano	ano	ano		
Katastrální území					

Projekt „Vybudování Registru územní identifikace, adres a nemovitostí a modernizace Informačního systému katastru nemovitostí ČÚZK„ je spolufinancován z prostředků Evropské unie, Evropského fondu pro regionální rozvoj.

Registrační číslo projektu: CZ.1.06/1.1.00/03.05893

Územní prvek	Založení prvku	Změna prvku	Zrušení prvku	Oprava prvku	Oprava historie prvku
ZSJ					
Parcela					
Stavební objekt	ano	ano	ano		
Adresní místo	ano	ano	ano		
Pošta					

6.5. Prvky spravované v agendě stavebních úřadů

Pracovníci stavebních úřadů spravují tyto územní prvky:

Územní prvek	Založení prvku	Změna prvku	Zrušení prvku	Oprava prvku	Oprava historie prvku
Stát					
Region soudržnosti					
Kraj					
VÚSC					
Okres					
ORP					
POU					
Obec					
Správní obvod					
MOP					
MOMC					
Část obce					
Ulice					
Katastrální území					
ZSJ					
Parcela					
Stavební objekt	ano	ano	ano		
Adresní místo	ano	ano	ano		
Pošta					